



ESTADO DE RONDÔNIA  
PODER LEGISLATIVO  
CÂMARA DA ESTÂNCIA TURÍSTICA DE OURO PRETO DO OESTE

**INDICAÇÃO Nº 71 /GB07/CMETOP0/RO/2026 28 DE MAIO DE 2026.**

Senhor Prefeito,

**WEULER SILVA DE JESUS**, Vereador - Novo, Ouro Preto do Oeste-RO, no uso das suas atribuições que lhe são conferidas, com amparo legal com base no Art.58, inciso III da Resolução Legislativa N°050/91(Regimento Interno), vem **INDICAR** a Vossa Excelência o que segue:

**“Estudos técnicos com planejamento orçamentário-financeiro para que seja realizado OPERAÇÃO DE PATROLAMENTO E NIVELAMENTO com início depois do termino do asfalto na rua Milton Voedelo, percorrendo a rua Vinte e Dois, Vinte e Sete, com termino na rua Maria Moreira (rua Vinte e Oito) saída para BR 364, ambas entorno do Morro Chico Mendes,”**

**JUSTIFICATIVA:**

Senhor Prefeito, a presente indicação visa melhorar as condições de trafegabilidade da via, proporcionando maior segurança e mobilidade aos usuários, além de assegurar mais dignidade e qualidade de vida aos moradores da localidade.

**WEULER SILVA DE JESUS**  
Vereador – Novo

AO EXMO SENHOR.

**JUAN ALEX TESTONI**

PREFEITO DA ESTÂNCIA TURÍSTICA DE OURO PRETO DO OESTE-RO







# Município de Ouro Preto do Oeste

04.380.507/0001-79  
Praça da Liberdade  
www.ouropretodoeste.ro.gov.br

## FICHA CADASTRAL DO DOCUMENTO ELETRÔNICO

Tipo do Documento	Identificação/Número	Data
<b>Indicação</b>	<b>71</b>	<b>28/05/2026</b>

ID: <b>1608810</b>	Processo	Documento
CRC: <b>26ABBFA7</b>		
Processo: <b>0-0/0</b>		
Usuário: <b>THIAGO DE OLIVEIRA FREITAS</b>		
Criação: <b>28/05/2026 11:27:07</b>	Finalização: <b>28/05/2026 11:29:52</b>	

MD5: <b>246766A004B813E724C1F8462A1B02BB</b>
SHA256: <b>A4F2BD0CFB3C02B729244D10F5B3B3ED013C1888D862AB30B87B45970C9FCEC3</b>

Súmula/Objeto:

“Estudos técnicos com planejamento orçamentário-financeiro para que seja realizado **OPERAÇÃO DE PATROLAMENTO E NIVELAMENTO** com início depois do termino do asfalto na rua Milton Voedelo, percorrendo a rua Vinte e Dois, Vinte e Sete, com termino na rua Maria Moreira (rua Vinte e Oito) saída para BR 364, ambas entorno do Morro Chico Mendes,”


### INTERESSADOS

CAMARA MUNICIPAL DE OURO PRETO DO OESTE	OURO PRETO DO OESTE	RO	28/05/2026 11:29:01
---	---------------------	----	---------------------

### ASSUNTOS

Indicação	28/05/2026 11:28:51
-----------	---------------------

### ASSINATURAS ELETRÔNICAS

 WEULER SILVA DE JESUS	Vereador	28/05/2026 11:34:10
--	----------	---------------------

Assinado na forma do Decreto Municipal nº 13.714/2020.

A autenticidade deste documento pode ser conferida através do QRCode acima ou ainda através do site [transparencia.ouropretodoeste.ro.gov.br](http://transparencia.ouropretodoeste.ro.gov.br) informando o ID 1608810 e o CRC 26ABBFA7.