



PREFEITURA DO MUNICÍPIO DE OURO PRETO DO OESTE
GABINETE DO PREFEITO



LEI N. 1815

DE 23 DE fevereiro

DE 2012

**“DISPÕE SOBRE A
REGULARIZAÇÃO DO
LOTEAMENTO DO SETOR 02 E
CRIAÇÃO DE LOTES URBANOS,
QUADRAS E RUAS, E DÁ OUTRAS
PROVIDÊNCIAS”**

O Prefeito do Município de Ouro Preto do Oeste, faço saber que a Câmara Municipal aprovou e eu sanciono a seguinte Lei:

Art. 1º Fica autorizado a regularização do Loteamento do Setor 02, Quadra 173, Lote 670 com área total de 16.719,78 m², com a Criação de 30 Lotes urbano, 04 Quadras e 03 Ruas, permanecendo a Quadra 173, objeto do registro com a matrícula nº 7324 do cartório de registro, conforme especificação abaixo:

Quadra 173 Área total de 1.276,21 m²

Lote 35 com área de 317,69 m²,

Lote 53 com área de 319,47 m²,

Lote 71 com área de 320,19 m²,

Lote 89 com área de 318,86 m²,

Todos os Lotes pertencem à Quadra 173 do Setor 02.

Quadra 263 Área total de 3.729,14 m²

Lote 14 com área de 532,02 m²,

Lote 84 com área de 532,02 m²,

Lote 28 com área de 532,02 m²,

Lote 98 com área de 537,02 m²,

Lote 42 com área de 532,02 m²,

Lote 56 com área de 532,02 m²,

Lote 70 com área de 532,02 m²,

Todos os Lotes pertencem à Quadra 263 do Setor 02.

Quadra 264 Área total de 5.322,40 m²



PREFEITURA DO MUNICÍPIO DE OURO PRETO DO OESTE
GABINETE DO PREFEITO



Lote 14 com área de 532,37 m²,
Lote 28 com área de 532,31 m²,
Lote 42 com área de 532,31 m²,
Lote 56 com área de 532,18 m²,
Lote 70 com área de 266,02 m²,
Lote 106 com área de 266,02 m²,
Lote 124 com área de 532,15 m²,
Lote 142 com área de 532,11 m²;
Lote 156 com área de 532,30 m²;
Lote 170 com área de 532,30 m²,
Lote 184 com área de 266,15 m²,
Lote 203 com área de 266,18 m²,

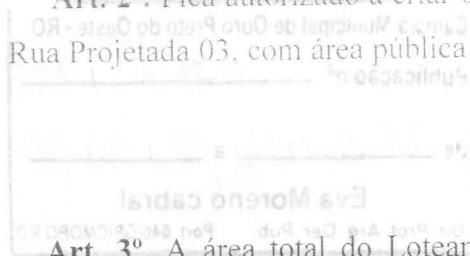
Todos os Lotes pertencem a Quadra 264 do Setor 02.

Quadra 265 Área total de 3.739,95 m²

Lote 19 com área de 532,07 m²,
Lote 38 com área de 532,07 m²,
Lote 52 com área de 532,07 m²,
Lote 66 com área de 532,07 m²,
Lote 80 com área de 532,07 m²,
Lote 94 com área de 532,07 m²,
Lote 108 com área de 547,53 m²,

Todos os Lotes pertencem a Quadra 265 do Setor 02.

Art. 2º. Fica autorizado a criar 03 (três) Ruas: Rua Projetada 01, Rua Projetada 02 e Rua Projetada 03, com área pública total do arruamento = 2.652,08 m².



Art. 3º. A área total do Loteamento = 16.719,78 m² = 100%;
Área Pública Arruamento = 2.652,08 m² = 15,86 % e Área total de Lotes = 14.067,70



PREFEITURA DO MUNICÍPIO DE OURO PRETO DO OESTE
GABINETE DO PREFEITO



m² = 84,14 %, conforme especificado nas plantas e memoriais descritivos e ART registrado no CREA.

Art. 4º Os imóveis de que tratam os artigos anteriores, serão regularizados aos proprietários/condôminos que deterem a propriedade na forma da legislação em vigor.

Art. 5º Esta lei entrará em vigor na data de sua publicação, revogadas as disposições em contrário.

JUAN ALEX TESTONI
PREFEITO

Câmara Municipal de Ouro Preto do Oeste - RO
Publicação n.º _____
de _____ de _____
Eva Moreno Capral
Dir. Geral de Imp. e Publ. - CMOPORO



ART - ANOTAÇÃO DE RESPONSABILIDADE TÉCNICA

2 Nome do Profissional: ALESSANDRO ALVES DA SILVA		3 Título do Profissional: ARQUITETO E URBANISTA /		4 Nº da Carteira/UF: 5061984893D SP	
5 Endereço do Profissional: AV. 22 DE NOVEMBRO, 755		6 Bairro: CASA PRETA	7 Cidade: JI-PARANA - RO	8 Telefone: 69 84564415	
9 CEP.: 76907554	10 E-Mail: ALESSANDROND@HOTMAIL.COM		11 CPF: 617.913.692-00		
12 Endereço da Obra: RUA DO PRODUTOR, LT. 670, QD.173, ST. 02		13 Bairro da Obra: BAIRRO DO INCRA	14 Cidade da Obra: OURO PRETO DO OESTE - RO	15 Telefone Obra:	
16 Nome do Proprietário/Contratante: JOAQUIM ALVES			17 CPF / CGC: 1571632834		
18 Endereço: RUA DO PRODUTOR, 82 - CASA 02		19 Bairro: BAIRRO DO INCRA	20 Cidade: OURO PRETO DO OESTE - RO	21 Telefone:	
22 Empresas: C. R. DALCIND CAVATI & CIA LTDA		23 Registro ou Visto/Crea.: 3957EMRO		24 CNPJ.: 10.886.245/0001-11	
25 Endereço da Empresa: RUA SELMA REGINA MAGNONI, Nº 1.762		26 Bairro: NOVO HORIZONTE	27 Cidade: URUPA - RO	28 Telefone: 6934132377	
29 Atividade Técnica: 19 - REGULARIZAÇÃO...	30 Área de Competência: 7100 - SERVIÇOS TÉC PROF EM ARQUITETU...		31 Tipo de Obra: 115 - LOTEAMENTOS ...		
32 Valor do Contrato: 7.000,00	33 Número do Contrato: 000000000	34 Número do Pavimento: 0	35 Dimensão: 16.719,78	36 Unidade: m2	
37 Tipo de Contrato: <input checked="" type="checkbox"/> SERVIÇO			38 Valor da Obra/Serviço: 0,00	39 Valor dos Honorários: 0,00	
40 <input type="checkbox"/> CO-AUTOR <input type="checkbox"/> CO-RESPONSÁVEL <input checked="" type="checkbox"/> INDIVIDUAL <input type="checkbox"/> EQUIPE	41 <input type="checkbox"/> SUBSTITUIÇÃO <input type="checkbox"/> COMPLEMENTAÇÃO <input checked="" type="checkbox"/> NORMAL <input type="checkbox"/> REGULARIZAÇÃO	42 <input type="checkbox"/> EMPREGADOR <input type="checkbox"/> EMPREGADO <input checked="" type="checkbox"/> AUTÔNOMO	43 Entidade de Classe: SENGE		
44 Vinculada à ART N.:	45 Número da Notificação/Auto.:	46 Data do Preenchimento: 15/12/2011	47 Valor da Taxa: 33,00		

48 |
OURO PRETO DO OESTE - 15/12/2011
Local e Data

ALESSANDRO ALVES DA SILVA
Profissional

JOAQUIM ALVES
Contratante

ESTE DOCUMENTO ANOTA PERANTE O CREA PARA OS EFEITOS LEGAIS, O CONTRATO ESCRITO OU VERBAL REALIZADO ENTRE AS PARTES (LEI 6.496/77)

49 | Resumo do contrato: Descrição da Obra e ou Serviço Contratado, Condições, Prazo, Quantificação, Custos, Etc.:

MEMORIAL DESCRITIVO

REGULARIZAÇÃO DE UMA ÁREA DE 16.719,78 M², DENOMINADO LOTEAMENTO , SITUADO NA RUA DO PRODUTOR, LT. 670, QD.173, ST. 02, NO MUNICÍPIO DE OURO PRETO DO OESTE / RO.

O LOTEAMENTO EXISTENTE, POSSUI 03 RUAS ABERTAS NÃO PAVIMENTADAS, 04 QUADRAS DEMARCADAS, 30 LOTES PIQUETIADOS, O LOTEAMENTO POSSUI DEMARCAÇÃO DOS LOTES, QUADRAS COM VERTICES, AZIMUTES E COTAS, CONFORME FORNECIDO PELA EMPRESA.

1 - IDENTIFICAÇÃO:
PROP.: JOAQUIM ALVES
END.: RUA DO PRODUTOR, LT. 670, QD.173, ST. 02
ÁREA: 16.719,78 M²

2 - DISTRIBUIÇÃO DE ÁREAS E PORCENTAGENS
ÁREA DO LOTEAMENTO = 16.719,78 M² - 100,00 %
ÁREA LOTEAVEL = 14.067,70 M² - 84,14 %
ÁREA DE ARRUAMENTO = 2.652,08 M² - 15,86 %

O PROPRIETÁRIO OU SEU REPRESENTANTE, PAGARA AS TAXAS, EMOLUMENTOS OU OUTROS RELACIONADOS A LEGALIZAÇÃO DO LOTEAMENTO NOS ÓRGÃOS COMPETENTES OU AQUÉM DE DIREITO, TAIS COMO; (ISS NA PREFEITURA, CARTÓRIO, SEDAM E OUTROS).

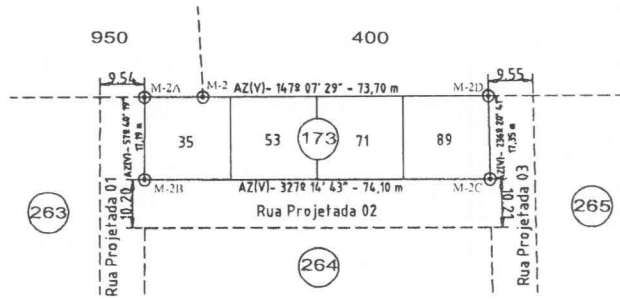
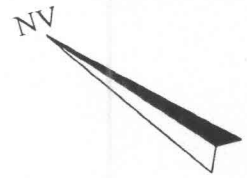
Data Registro: 15/12/2011 Atendente: JKV

Informações Valor R\$
Boleto: 8207252681 Receita: ANOT.RESP.TECNICA - ART Cota: 0101 Data: 15/12/2011 R\$: 33.00

Página: 1/1

PLANTA DA QUADRA : 173

ESCALA : 1:1.000



MEMORIAL DESCRITIVO

CONFRONTAÇÕES E DIMENSÕES

NORTE	SUL	LESTE	OESTE
RUA PROJETA 01	RUA PROJETADA 03	LOTES 950 e 400	RUA PROJETADA 02
17,19 m	17,35 m	73,70 m	74,10 m

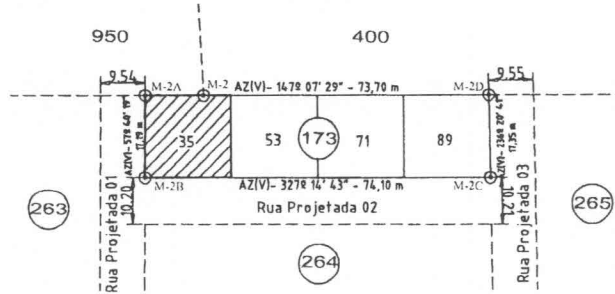
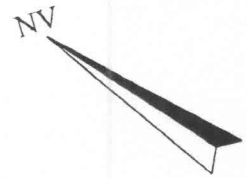
PREFEITURA DO MUNICÍPIO DE OURO PRETO DO OESTE
SECRETARIA MUNICIPAL DE PLANEJAMENTO E FAZENDA
DIVISÃO DE PROJETOS E POLÍTICA URBANÍSTICA

SETOR: 02	QUADRA: 173	LOTE: -	OURO PRETO DO OESTE - RONDÔNIA
DESENHADO EM : 01/11/2011	ÁREA = 1.276,21 m ²		PERÍMETRO= 182,34 m
LEVANTAMENTO FEITO POR:			VISTO:

ARQUITETO E URBANISTA
CREA/SP 5061984893/D
VISTO CREA/RO 5255/06

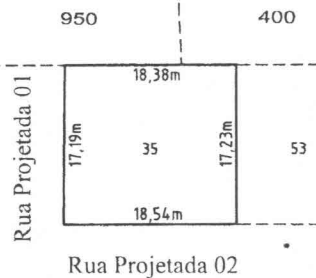
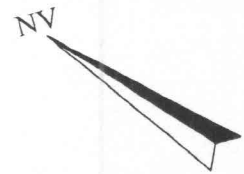
PLANTA DA QUADRA : 173

ESCALA : 1:1.000



PLANTA DO LOTE URBANO : 35

ESCALA : 1:500



MEMORIAL DESCRITIVO

CONFRONTAÇÕES E DIMENSÕES

FRENTE	FUNDO	LADO DIREITO	LADO ESQUERDO
RUA PROJETADA 02	LOTES 950 e 400	RUA PROJETADA 01	LOTE 53
18,54 m	18,38 m	17,19 m	17,23 m

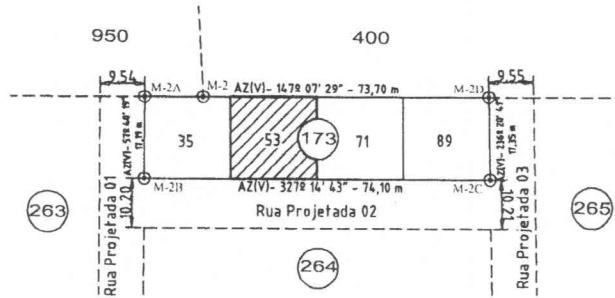
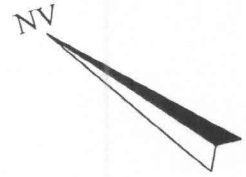
PREFEITURA DO MUNICÍPIO DE OURO PRETO DO OESTE
SECRETARIA MUNICIPAL DE PLANEJAMENTO E FAZENDA
DIVISÃO DE PROJETOS E POLÍTICA URBANÍSTICA

SETOR: 02	QUADRA: 173	LOTE: 35	OURO PRETO DO OESTE - RONDÔNIA
DESENHADO EM : 01/11/2011		ÁREA = 317,69 m ²	PERÍMETRO= 71,34 m
LEVANTAMENTO FEITO POR:			VISTO:

Arquiteto Silves da Silva
ARQUITETO E URBANISTA
CREA/SP 5061984893/D
VISTO CREA/RO 5255/06

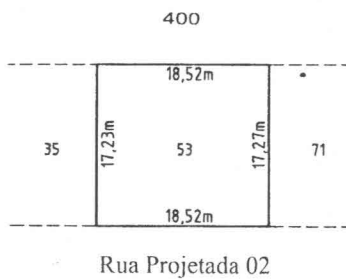
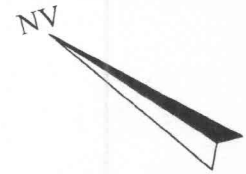
PLANTA DA QUADRA : 173

ESCALA : 1:1.000



PLANTA DO LOTE URBANO : 53

ESCALA : 1:500



MEMORIAL DESCRITIVO

CONFRONTAÇÕES E DIMENSÕES

FRENTE	FUNDO	LADO DIREITO	LADO ESQUERDO
RUA PROJETADA 02	LOTE 400	LOTE 35	LOTE 71
18,52 m	18,52 m	17,23 m	17,27 m

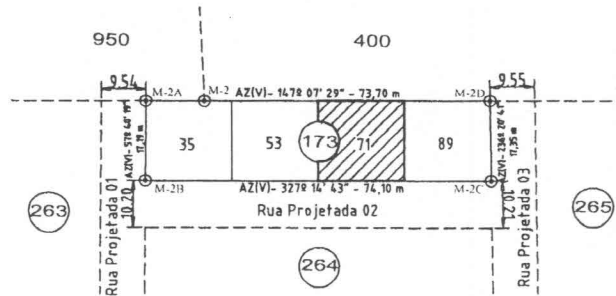
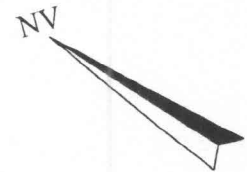
PREFEITURA DO MUNICÍPIO DE OURO PRETO DO OESTE
SECRETARIA MUNICIPAL DE PLANEJAMENTO E FAZENDA
DIVISÃO DE PROJETOS E POLÍTICA URBANÍSTICA

SETOR: 02	QUADRA: 173	LOTE: 53	OURO PRETO DO OESTE - RONDÔNIA	
DESENHADO EM : 01/11/2011			ÁREA = 319,47 m ²	PERÍMETRO= 71,54 m
LEVANTAMENTO FEITO POR: <i>[Signature]</i>				VISTO:

Alessandro Alves da Silva
ARQUITETO E URBANISTA
C.R. 5061984/03/11

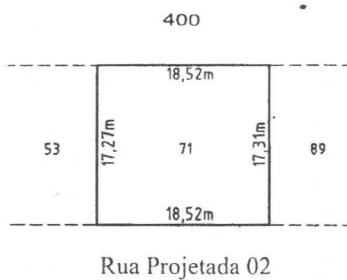
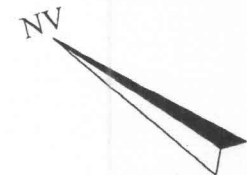
PLANTA DA QUADRA : 173

ESCALA : 1:1.000



PLANTA DO LOTE URBANO : 71

ESCALA : 1:500



MEMORIAL DESCRITIVO

CONFRONTAÇÕES E DIMENSÕES

FRENTE	FUNDO	LADO DIREITO	LADO ESQUERDO
RUA PROJETADA 02	LOTE 400	LOTE 53	LOTE 89
18,52 m	18,52 m	17,27 m	17,31 m

PREFEITURA DO MUNICÍPIO DE OURO PRETO DO OESTE
SECRETARIA MUNICIPAL DE PLANEJAMENTO E FAZENDA
DIVISÃO DE PROJETOS E POLÍTICA URBANÍSTICA

SETOR: 02 QUADRA: 173 LOTE: 71 OURO PRETO DO OESTE - RONDÔNIA

DESENHADO EM : 01/11/2011

ÁREA = 320,19 m²

PERÍMETRO= 71,62 m

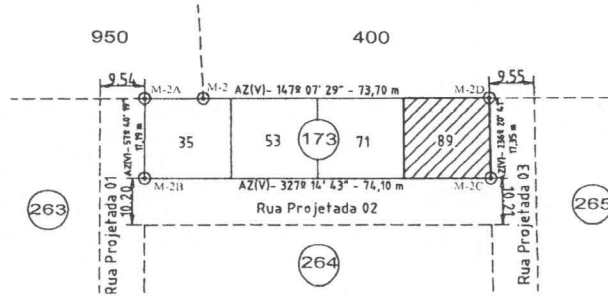
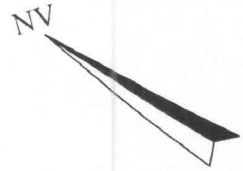
LEVANTAMENTO FEITO POR:

VISTO:

Alessandro Alves da Silva
ARQUITETO E URBANISTA
C.R.C. 5061984893/D

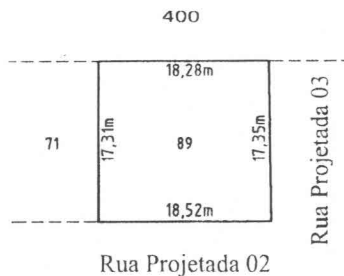
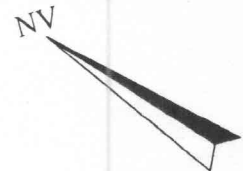
PLANTA DA QUADRA : 173

ESCALA : 1:1.000



PLANTA DO LOTE URBANO : 89

ESCALA : 1:500



MEMORIAL DESCRITIVO

CONFRONTAÇÕES E DIMENSÕES

FRENTE	FUNDO	LADO DIREITO	LADO ESQUERDO
RUA PROJETADA 02	LOTE 400	LOTE 71	RUA PROJETADA 03
18,52 m	18,28 m	17,31 m	17,35 m

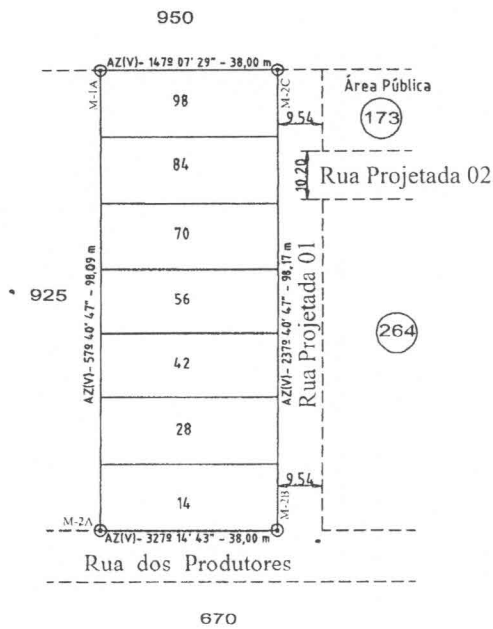
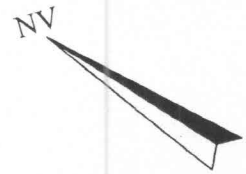
PREFEITURA DO MUNICÍPIO DE OURO PRETO DO OESTE
SECRETARIA MUNICIPAL DE PLANEJAMENTO E FAZENDA
DIVISÃO DE PROJETOS E POLÍTICA URBANÍSTICA

SETOR: 02	QUADRA: 173	LOTE: 89	OURO PRETO DO OESTE - RONDÔNIA
DESENHADO EM : 01/11/2011	ÁREA =	318,86 m ²	PERÍMETRO= 71,46 m
LEVANTAMENTO FEITO POR:			VISTO:

Alessandro Alves da Silva
ARQUITETO E URBANISTA

PLANTA DA QUADRA : 263

ESCALA : 1:1.000



MEMORIAL DESCRITIVO

CONFRONTAÇÕES E DIMENSÕES

NORTE	SUL	LESTE	OESTE
LOTE 925	RUA PROJETADA 01	LOTE 950	RUA DOS PRODUTORES
98,09 m	98,17 m	38,00 m	38,00 m


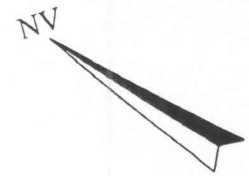
PREFEITURA DO MUNICÍPIO DE OURO PRETO DO OESTE
SECRETARIA MUNICIPAL DE PLANEJAMENTO E FAZENDA
DIVISÃO DE PROJETOS E POLÍTICA URBANÍSTICA

SETOR: 02	QUADRA: 263	LOTE: -	OURO PRETO DO OESTE - RONDÔNIA	
DESENHADO EM : 01/11/2011		ÁREA =	3.729,14 m ²	PERÍMETRO= 272,26 m
LEVANTAMENTO FEITO POR: <i>[Signature]</i>				VISTO:

Alessandro Alves da Silva
ARQUITETO E URBANISTA


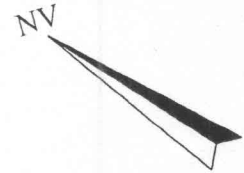
PLANTA DA QUADRA : 263

ESCALA : 1:1.000



PLANTA DO LOTE URBANO : 14

ESCALA : 1:500



MEMORIAL DESCRITIVO

CONFRONTAÇÕES E DIMENSÕES

FRENTE	FUNDO	LADO DIREITO	LADO ESQUERDO
RUA PROJETA 01	LOTE 925	RUA PROJETA	LOTE 28
14,00 m	14,00 m	38,00 m	38,00 m

PREFEITURA DO MUNICÍPIO DE OURO PRETO DO OESTE
SECRETARIA MUNICIPAL DE PLANEJAMENTO E FAZENDA
DIVISÃO DE PROJETOS E POLÍTICA URBANÍSTICA


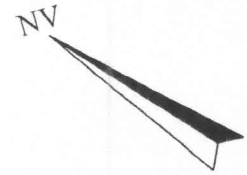
SETOR: 02	QUADRA: 263	LOTE: 14	OURO PRETO DO OESTE - RONDÔNIA	
DESENHADO EM : 01/11/2011			ÁREA = 532,02 m ²	PERÍMETRO= 104,00 m
LEVANTAMENTO FEITO POR:				VISTO:

[Handwritten signature]

Arquiteto Álvaro Alves da Silva
ARQUITETO E URBANISTA
CREA/SP 5061984893/D
VICIO CREA/RO 2155102

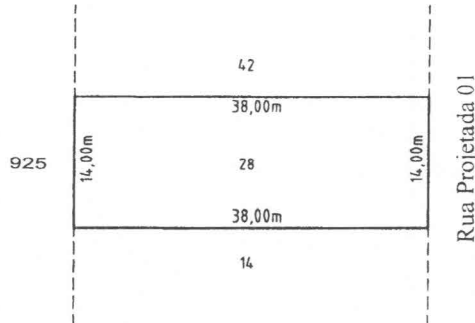
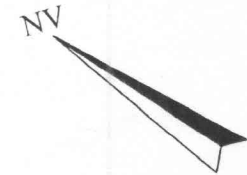
PLANTA DA QUADRA : 263

ESCALA : 1:1.000



PLANTA DO LOTE URBANO : 28

ESCALA : 1:500



MEMORIAL DESCRITIVO

CONFRONTAÇÕES E DIMENSÕES

FRENTE	FUNDO	LADO DIREITO	LADO ESQUERDO
RUA PROJETA 01	LOTE 925	LOTE 14	LOTE 42
14,00 m	14,00 m	38,00 m	38,00 m

PREFEITURA DO MUNICÍPIO DE OURO PRETO DO OESTE
SECRETARIA MUNICIPAL DE PLANEJAMENTO E FAZENDA
DIVISÃO DE PROJETOS E POLÍTICA URBANÍSTICA

SETOR: 02 QUADRA: 263 LOTE: 28 OURO PRETO DO OESTE - RONDÔNIA

DESENHADO EM : 01/11/2011

ÁREA = 532,02 m²

PERÍMETRO= 104,00 m

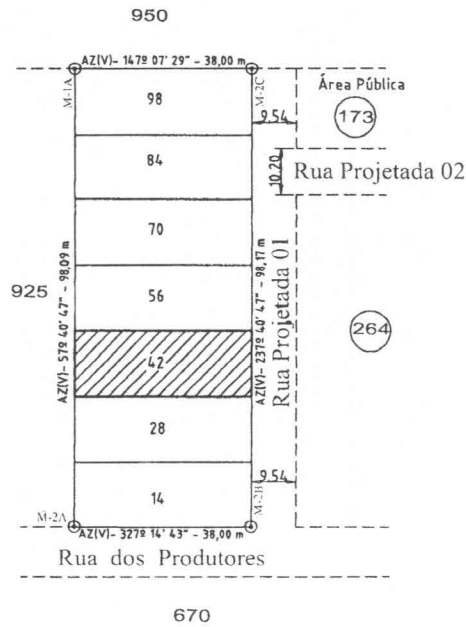
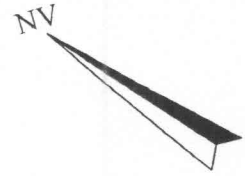
LEVANTAMENTO FEITO POR:

VISTO:

PROF. URBANISTA
CREA/SP 5061984893/D
VISTO CREA/RO 5255/06

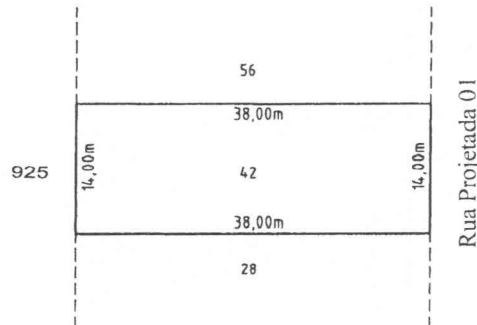
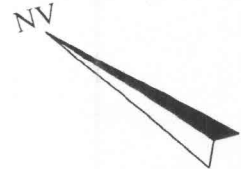
PLANTA DA QUADRA : 263

ESCALA : 1:1.000



PLANTA DO LOTE URBANO : 42

ESCALA : 1:500



MEMORIAL DESCRITIVO

CONFRONTAÇÕES E DIMENSÕES

FRENTE	FUNDO	LADO DIREITO	LADO ESQUERDO
RUA PROJETA 01	LOTE 925	LOTE 28	LOTE 56
14,00 m	14,00 m	38,00 m	38,00 m

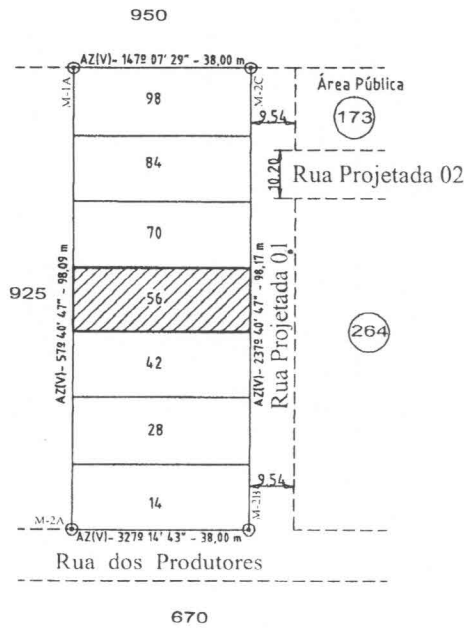
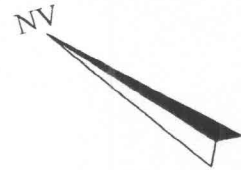
PREFEITURA DO MUNICÍPIO DE OURO PRETO DO OESTE
SECRETARIA MUNICIPAL DE PLANEJAMENTO E FAZENDA
DIVISÃO DE PROJETOS E POLÍTICA URBANÍSTICA

SETOR: 02	QUADRA: 263	LOTE: 42	OURO PRETO DO OESTE - RONDÔNIA
DESENHADO EM : 01/11/2011		ÁREA = 532,02 m ²	PERÍMETRO= 104,00 m
LEVANTAMENTO FEITO POR:		VISTO:	

Alessandro Alves da Silva
ARQUITETO E URBANISTA

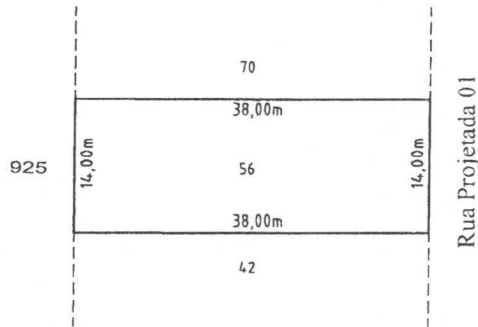
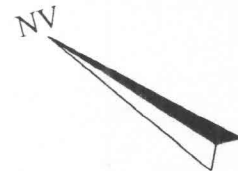
PLANTA DA QUADRA : 263

ESCALA : 1:1.000



PLANTA DO LOTE URBANO : 56

ESCALA : 1:500



MEMORIAL DESCRITIVO

CONFRONTAÇÕES E DIMENSÕES

FRENTE	FUNDO	LADO DIREITO	LADO ESQUERDO
RUA PROJETA 01	LOTE 925	LOTE 42	LOTE 70
14,00 m	14,00 m	38,00 m	38,00 m

PREFEITURA DO MUNICÍPIO DE OURO PRETO DO OESTE
SECRETARIA MUNICIPAL DE PLANEJAMENTO E FAZENDA
DIVISÃO DE PROJETOS E POLÍTICA URBANÍSTICA

SETOR: 02

QUADRA: 263

LOTE: 56

OURO PRETO DO OESTE - RONDÔNIA

DESENHADO EM : 01/11/2011

ÁREA = 532,02 m²

PERÍMETRO= 104,00 m

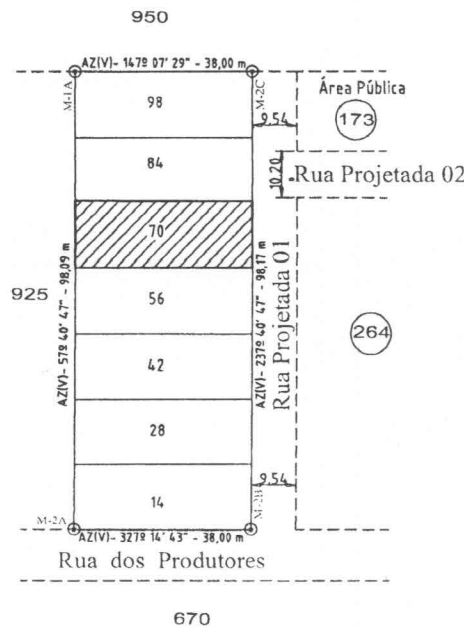
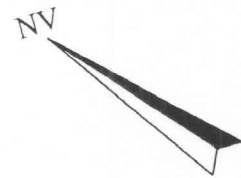
LEVANTAMENTO FEITO POR:

VISTO:

Alessandro Alves da Silva
ARQUITETO E URBANISTA

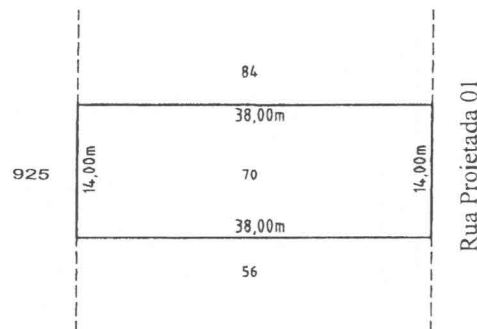
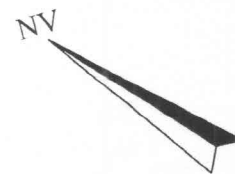
PLANTA DA QUADRA : 263

ESCALA : 1:1.000



PLANTA DO LOTE URBANO : 70

ESCALA : 1:500



MEMORIAL DESCRITIVO

• CONFRONTAÇÕES E DIMENSÕES

FRENTE	FUNDO	LADO DIREITO	LADO ESQUERDO
RUA PROJETA 01	LOTE 925	LOTE 56	LOTE 84
14,00 m	14,00 m	38,00 m	38,00 m

PREFEITURA DO MUNICÍPIO DE OURO PRETO DO OESTE
SECRETARIA MUNICIPAL DE PLANEJAMENTO E FAZENDA
DIVISÃO DE PROJETOS E POLÍTICA URBANÍSTICA

SETOR: 02

QUADRA: 263

LOTE: 70

OURO PRETO DO OESTE - RONDÔNIA

DESENHADO EM : 01/11/2011

ÁREA = 532,02 m²

PERÍMETRO= 104,00 m

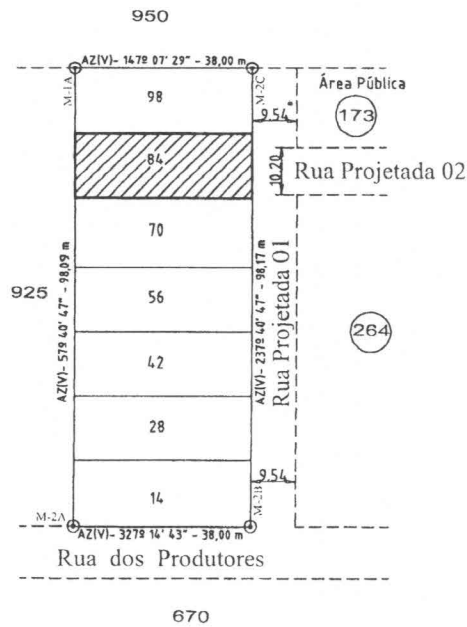
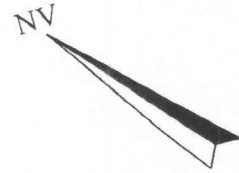
LEVANTAMENTO FEITO POR:

VISTO:

Alexandro Alves da Silva
ARQUITETO E URBANISTA

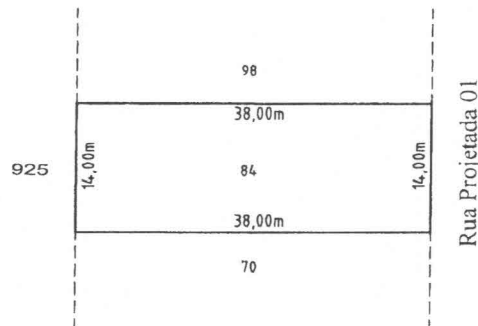
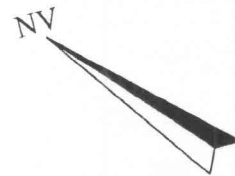
PLANTA DA QUADRA : 263

ESCALA : 1:1.000



PLANTA DO LOTE URBANO : 84

ESCALA : 1:500



MEMORIAL DESCRITIVO

CONFRONTAÇÕES E DIMENSÕES

FRENTE	FUNDO	LADO DIREITO	LADO ESQUERDO
RUA PROJETA 01	LOTE 925	LOTE 70	LOTE 98
14,00 m	14,00 m	38,00 m	38,00 m

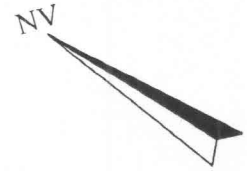
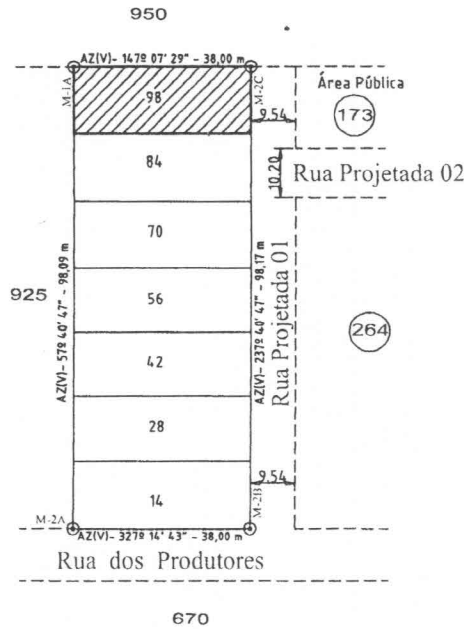
PREFEITURA DO MUNICÍPIO DE OURO PRETO DO OESTE
SECRETARIA MUNICIPAL DE PLANEJAMENTO E FAZENDA
DIVISÃO DE PROJETOS E POLÍTICA URBANÍSTICA

SETOR: 02	QUADRA: 263	LOTE: 84	OURO PRETO DO OESTE - RONDÔNIA	
DESENHADO EM : 01/11/2011		ÁREA =	532,02 m ²	PERÍMETRO= 104,00 m
LEVANTAMENTO FEITO POR:			VISTO:	

Alessandro Alves da Silva
ARQUITETO E URBANISTA

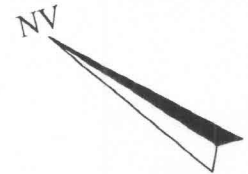
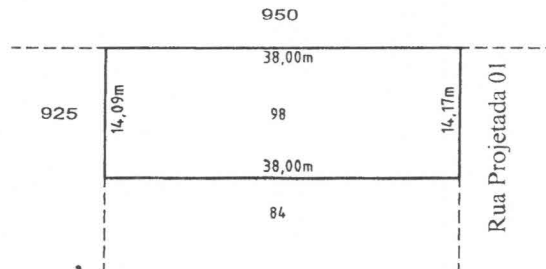
PLANTA DA QUADRA : 263

ESCALA : 1:1.000



PLANTA DO LOTE URBANO : 98

ESCALA : 1:500



MEMORIAL DESCRITIVO

CONFRONTAÇÕES E DIMENSÕES

FRENTE	FUNDO	LADO DIREITO	LADO ESQUERDO
RUA PROJETA 01	LOTE 925	LOTE 84	LOTE 950
14,17 m	14,09 m	38,00 m	38,00 m

PREFEITURA DO MUNICÍPIO DE OURO PRETO DO OESTE
SECRETARIA MUNICIPAL DE PLANEJAMENTO E FAZENDA
DIVISÃO DE PROJETOS E POLÍTICA URBANÍSTICA

SETOR: 02 QUADRA: 263 LOTE: 98 OURO PRETO DO OESTE - RONDÔNIA

DESENHADO EM : 01/11/2011

ÁREA = 537,02 m²

PERÍMETRO= 104,26 m

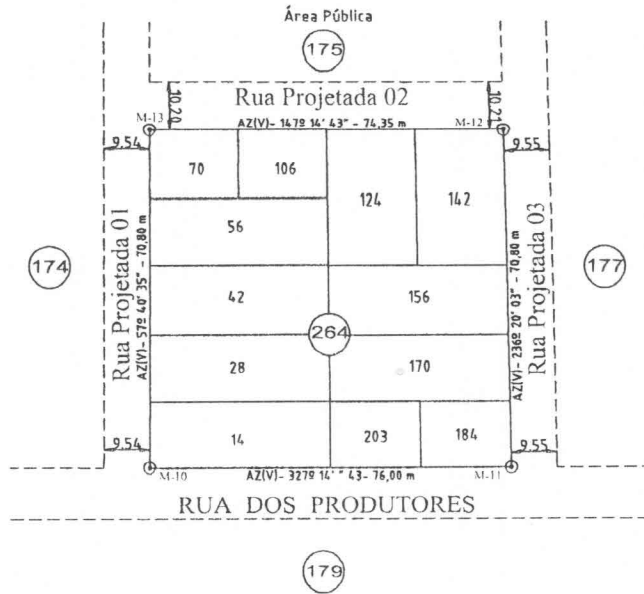
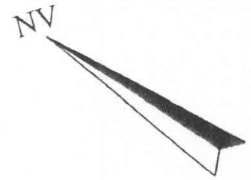
LEVANTAMENTO FEITO POR:

VISTO:

Alessandro Alves da Silva
ARQUITETO E URBANISTA
C.R.C. 1984293/D

PLANTA DA QUADRA : 264

ESCALA : 1:1.000



MEMORIAL DESCRITIVO

CONFRONTAÇÕES E DIMENSÕES

NORTE	SUL	LESTE	OESTE
RUA PROJETA 01	RUA PROJETADA 03	RUA PROJETADA 02	RUA DOS PRODUTORES
70,80 m	70,80 m	74,32 m	76,00 m

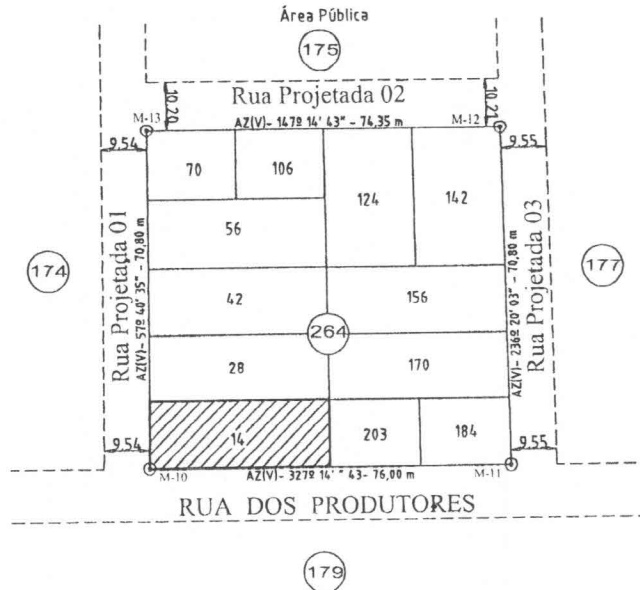
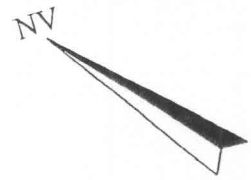
PREFEITURA DO MUNICÍPIO DE OURO PRETO DO OESTE
 SECRETARIA MUNICIPAL DE PLANEJAMENTO E FAZENDA
 DIVISÃO DE PROJETOS E POLÍTICA URBANÍSTICA

SETOR: 02	QUADRA: 264	LOTE: -	OURO PRETO DO OESTE - RONDÔNIA	
DESENHADO EM : 01/11/2011			ÁREA = 5.322,40 m ²	PERÍMETRO= 291,95 m
LEVANTAMENTO FEITO POR: <i>[Signature]</i>				VISTO:

Alexandro Alves da Silva
 ARQUITETO E URBANISTA


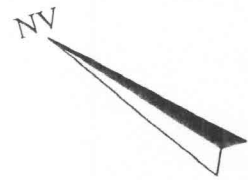
PLANTA DA QUADRA : 264

ESCALA : 1:1.000



PLANTA DO LOTE URBANO : 14

ESCALA : 1:500



MEMORIAL DESCRITIVO

CONFRONTAÇÕES E DIMENSÕES

FRENTE	FUNDO	LADO DIREITO	LADO ESQUERDO
RUA PROJETA 01	LOTE 203	LOTE 28	RUA DOS PRODUTORES
14,04 m	14,04 m	37,84 m	38,00 m

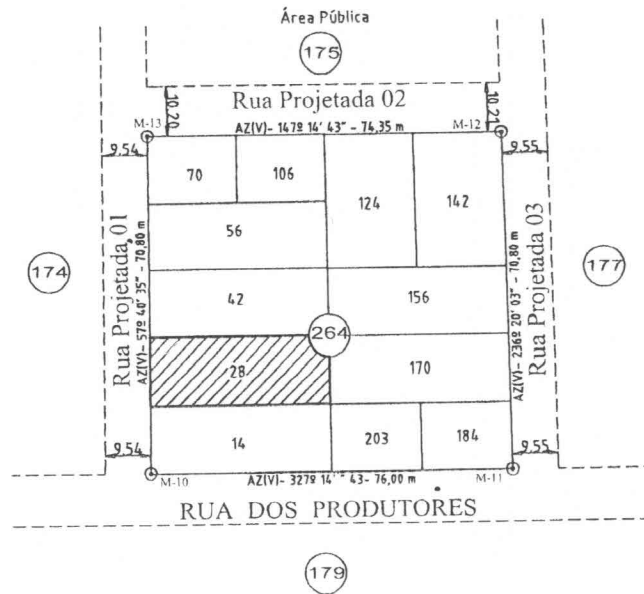
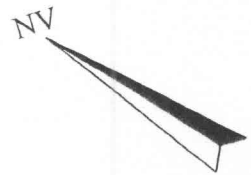
PREFEITURA DO MUNICÍPIO DE OURO PRETO DO OESTE
SECRETARIA MUNICIPAL DE PLANEJAMENTO E FAZENDA
DIVISÃO DE PROJETOS E POLÍTICA URBANÍSTICA

SETOR: 02	QUADRA: 264	LOTE: 14	OURO PRETO DO OESTE - RONDÔNIA	
DESENHADO EM : 01/11/2011		ÁREA =	532,37 m ²	PERÍMETRO= 103,92 m
LEVANTAMENTO FEITO POR:			VISTO:	

Alessandro Alves da Silva
ARQUITETO E URBANISTA

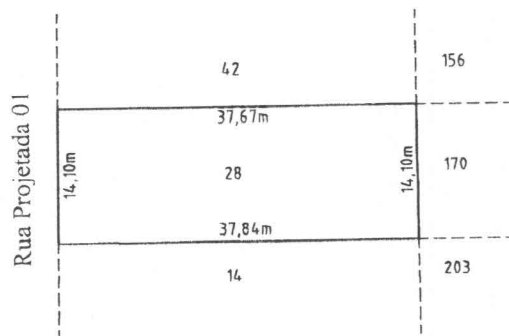
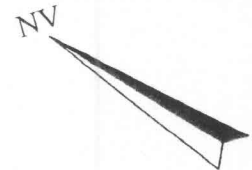
PLANTA DA QUADRA : 264

ESCALA : 1:1.000



PLANTA DO LOTE URBANO : 28

ESCALA : 1:500



MEMORIAL DESCRITIVO

CONFRONTAÇÕES E DIMENSÕES

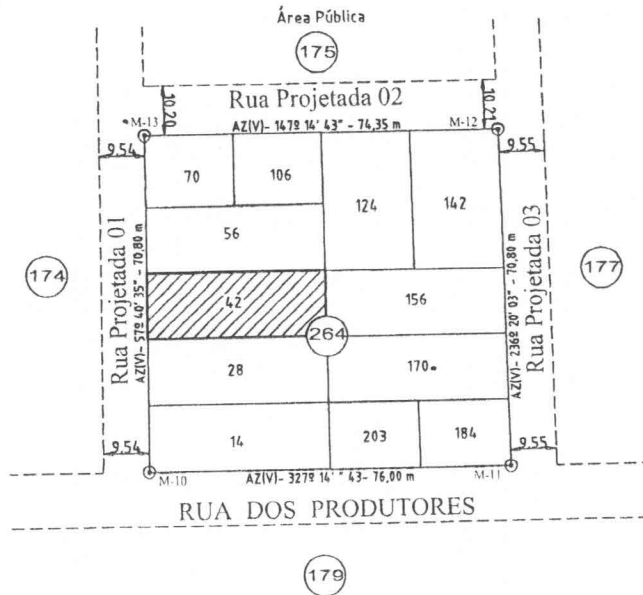
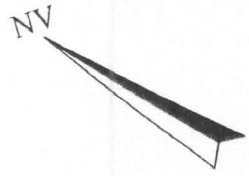
FRENTE	FUNDO	LADO DIREITO	LADO ESQUERDO
RUA PROJETADA 01	LOTE 170	LOTE 42	LOTE 14
14,10 m	14,10 m	37,67 m	37,84 m

PREFEITURA DO MUNICÍPIO DE OURO PRETO DO OESTE
 SECRETARIA MUNICIPAL DE PLANEJAMENTO E FAZENDA
 DIVISÃO DE PROJETOS E POLÍTICA URBANÍSTICA

SETOR: 02	QUADRA: 264	LOTE: 28	OURO PRETO DO OESTE - RONDÔNIA	
DESENHADO EM : 01/11/2011		ÁREA =	532,31 m ²	PERÍMETRO= 103,71 m
LEVANTAMENTO FEITO POR:			VISTO:	

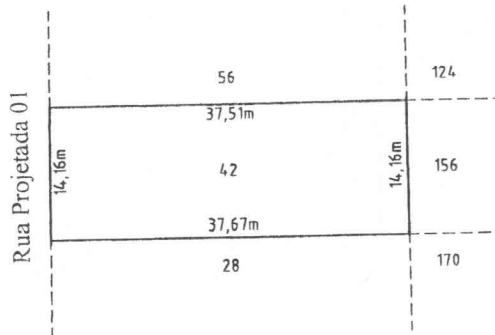
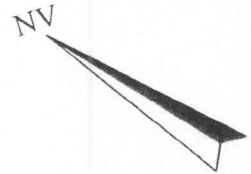
PLANTA DA QUADRA : 264

ESCALA : 1:1.000



PLANTA DO LOTE URBANO : 42

ESCALA : 1:500



MEMORIAL DESCRITIVO

CONEROTAÇÕES E DIMENSÕES

FRENTE	FUNDO	LADO DIREITO	LADO ESQUERDO
RUA PROJETADA 01	LOTE 156	LOTE 56	LOTE 28
14,16 m	14,16 m	37,51 m	37,67 m

PREFEITURA DO MUNICÍPIO DE OURO PRETO DO OESTE
 SECRETARIA MUNICIPAL DE PLANEJAMENTO E FAZENDA
 DIVISÃO DE PROJETOS E POLÍTICA URBANÍSTICA

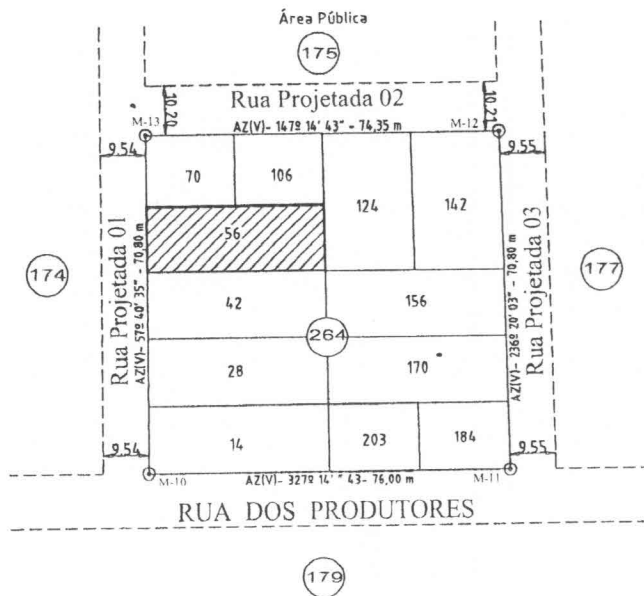
SETOR: 02	QUADRA: 264	LOTE: 42	OURO PRETO DO OESTE - RONDÔNIA	
DESENHADO EM : 01/11/2011			ÁREA = 532,31 m ²	PERÍMETRO= 103,50 m
LEVANTAMENTO FEITO POR: <i>Alessandro Alves da Silva</i>				VISTO:

Alessandro Alves da Silva
 ARQUITETO E URBANISTA

PLANTA DA QUADRA : 264

ESCALA : 1:1.000

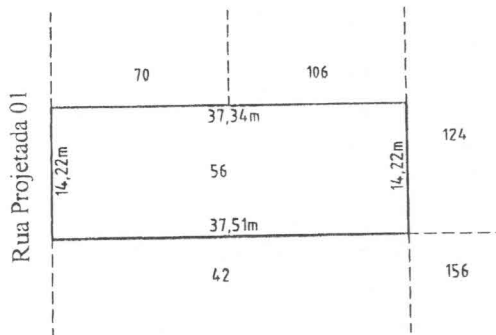
NV



PLANTA DO LOTE URBANO : 56

ESCALA : 1:500

NV



MEMORIAL DESCRITIVO

CONFRONTAÇÕES E DIMENSÕES

FRENTE	FUNDO	LADO DIREITO	LADO ESQUERDO
RUA PROJETADA 01	LOTE 124	LOTES 70 e 106	LOTE 42
14,22 m	14,22 m	37,34 m	37,51 m

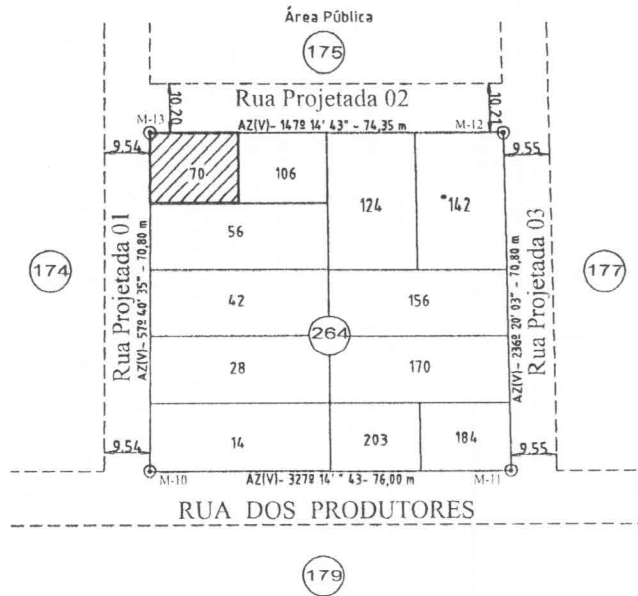

PREFEITURA DO MUNICÍPIO DE OURO PRETO DO OESTE
 SECRETARIA MUNICIPAL DE PLANEJAMENTO E FAZENDA
 DIVISÃO DE PROJETOS E POLÍTICA URBANÍSTICA

SETOR: 02	QUADRA: 264	LOTE: 56	OURO PRETO DO OESTE - RONDÔNIA	
DESENHADO EM : 01/11/2011			ÁREA = 532,18 m ²	PERÍMETRO= 103,29 m
LEVANTAMENTO FEITO POR: <i>[Signature]</i>				VISTO:

Essênio Neves da Silva
 ARQUITETO E URBANISTA
 CREAR/SP 5061984893/D
 VISTO ORDEMADO ESCRITÓRIO

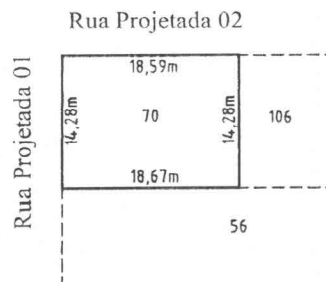
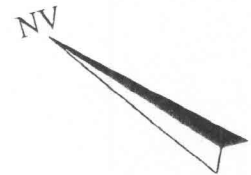
PLANTA DA QUADRA : 264

ESCALA : 1:1.000



PLANTA DO LOTE URBANO : 70

ESCALA : 1:500



MEMORIAL DESCRITIVO

CONFRONTAÇÕES E DIMENSÕES

FRENTE	FUNDO	LADO DIREITO	LADO ESQUERDO
RUA PROJETADA 01	LOTE 106	RUA PROJETADA 02	LOTE 56
14,28 m	14,28 m	18,59 m	18,67 m

PREFEITURA DO MUNICÍPIO DE OURO PRETO DO OESTE
SECRETARIA MUNICIPAL DE PLANEJAMENTO E FAZENDA
DIVISÃO DE PROJETOS E POLÍTICA URBANÍSTICA

SETOR: 02

QUADRA: 264

LOTE: 70

OURO PRETO DO OESTE - RONDÔNIA

DESENHADO EM : 01/11/2011

ÁREA = 266,02 m²

PERÍMETRO= 65,82 m

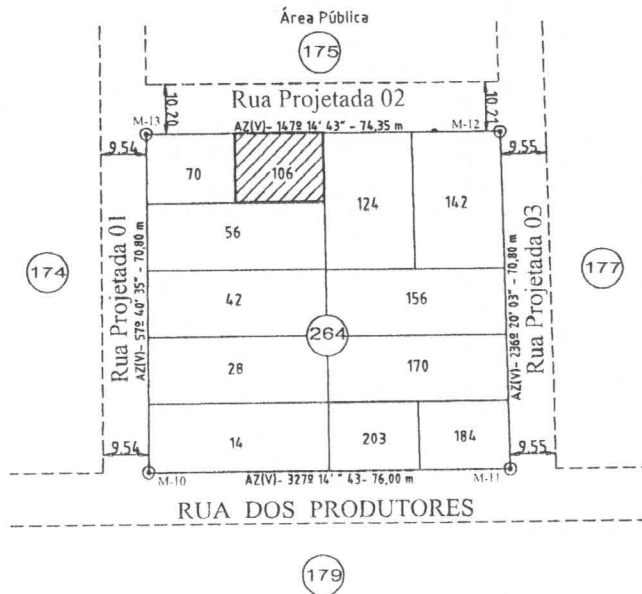
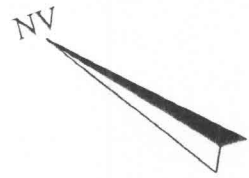
LEVANTAMENTO FEITO POR:

VISTO:

Alessandro Alves da Silva
ARQUITETO E URBANISTA

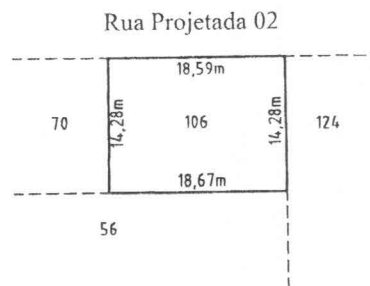
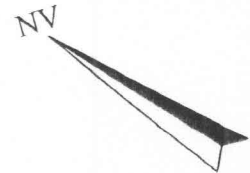
PLANTA DA QUADRA : 264

ESCALA : 1:1.000



PLANTA DO LOTE URBANO : 106

ESCALA : 1:500



MEMORIAL DESCRITIVO

CONFRONTAÇÕES E DIMENSÕES

FRENTE	FUNDO	LADO DIREITO	LADO ESQUERDO
RUA PROJETADA 02	LOTE 56	LOTE 124	LOTE 70
18,59 m	18,67 m	14,28 m	14,28 m

PREFEITURA DO MUNICÍPIO DE OURO PRETO DO OESTE
SECRETARIA MUNICIPAL DE PLANEJAMENTO E FAZENDA
DIVISÃO DE PROJETOS E POLÍTICA URBANÍSTICA

SETOR: 02

QUADRA: 264

LOTE: 106

OURO PRETO DO OESTE - RONDÔNIA

DESENHADO EM : 01/11/2011

ÁREA = 266,02 m²

PERÍMETRO = 65,82 m

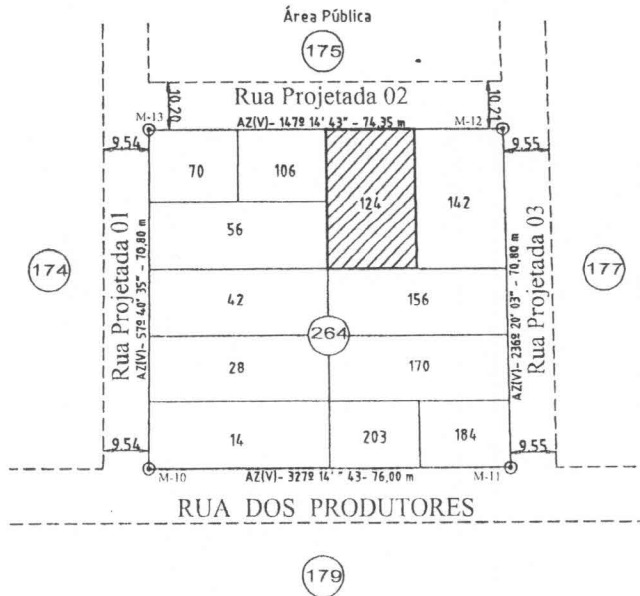
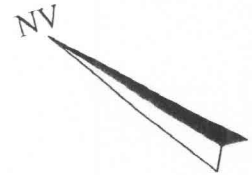
LEVANTAMENTO FEITO POR:

Abessardio Alves da Silva
ARQUITETO E URBANISTA

VISTO:

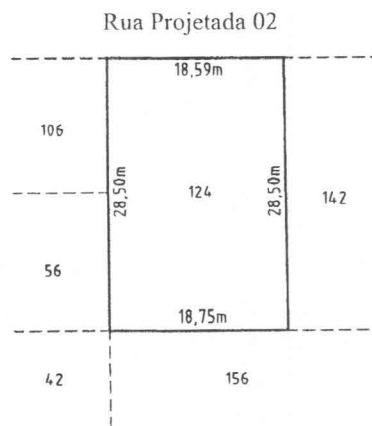
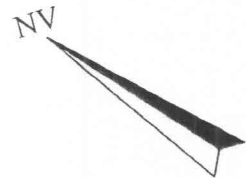
PLANTA DA QUADRA : 264

ESCALA : 1:1.000



PLANTA DO LOTE URBANO : 124

ESCALA : 1:500



MEMORIAL DESCRITIVO

CONFRONTAÇÕES E DIMENSÕES

FRENTE	FUNDO	LADO DIREITO	LADO ESQUERDO
RUA PROJETADA 02	LOTE 156	LOTE 142	LOTES 56 e 106
18,59 m	18,75 m	28,50 m	28,50 m

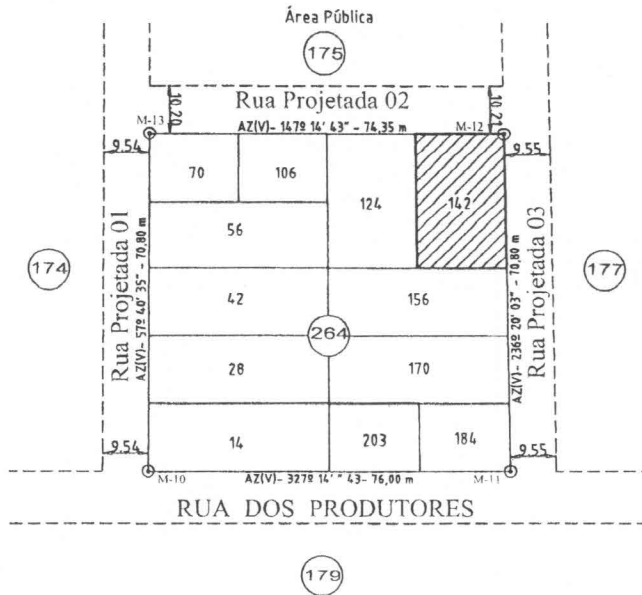

PREFEITURA DO MUNICÍPIO DE OURO PRETO DO OESTE
SECRETARIA MUNICIPAL DE PLANEJAMENTO E FAZENDA
DIVISÃO DE PROJETOS E POLÍTICA URBANÍSTICA

SETOR: 02	QUADRA: 264	LOTE: 124	OURO PRETO DO OESTE - RONDÔNIA	
DESENHADO EM : 01/11/2011		ÁREA =	532,15 m ²	PERÍMETRO= 94,34 m
LEVANTAMENTO FEITO POR:			VISTO:	

Alessandro Alves da Silva
ARQUITETO E URBANISTA

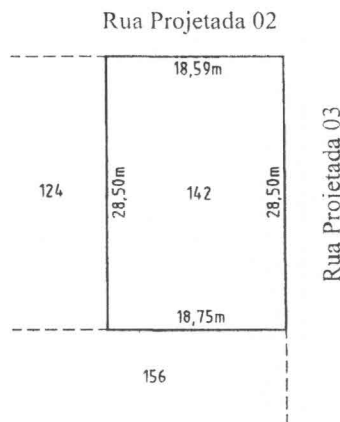
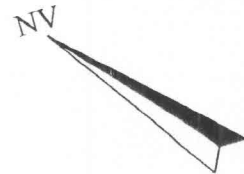
PLANTA DA QUADRA : 264

ESCALA : 1:1.000



PLANTA DO LOTE URBANO : 142

ESCALA : 1:500



MEMORIAL DESCRITIVO

CONFRONTAÇÕES E DIMENSÕES

FRENTE	FUNDO	LADO DIREITO	LADO ESQUERDO
RUA PROJETADA 02	LOTE 156	RUA PROJETADA 03	LOTE 124
18,59 m	18,75 m	28,50 m	28,50 m

PREFEITURA DO MUNICÍPIO DE OURO PRETO DO OESTE
SECRETARIA MUNICIPAL DE PLANEJAMENTO E FAZENDA
DIVISÃO DE PROJETOS E POLÍTICA URBANÍSTICA

SETOR: 02

QUADRA: 264

LOTE: 142

OURO PRETO DO OESTE - RONDÔNIA

DESENHADO EM : 01/11/2011

ÁREA = 532,11 m²

PERÍMETRO= 94,34 m

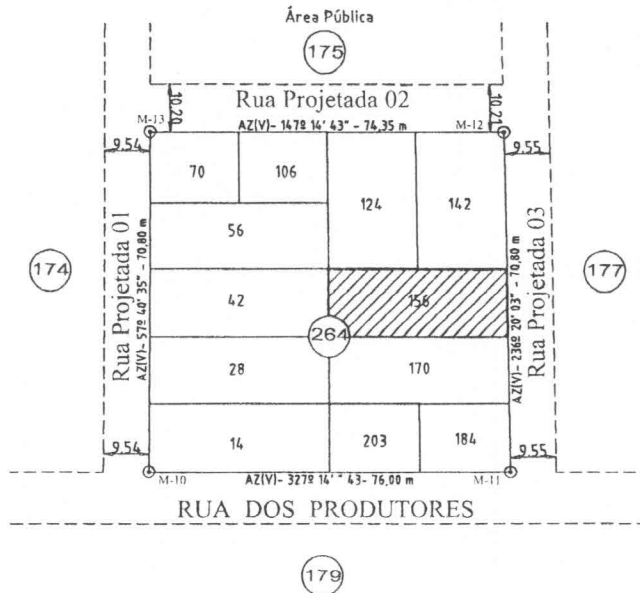
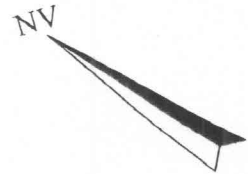
LEVANTAMENTO FEITO POR:

VISTO:

Arquiteto Sílvio da Silva
ARQUITETO URBANISTA
CREA/SP 5061984893/D

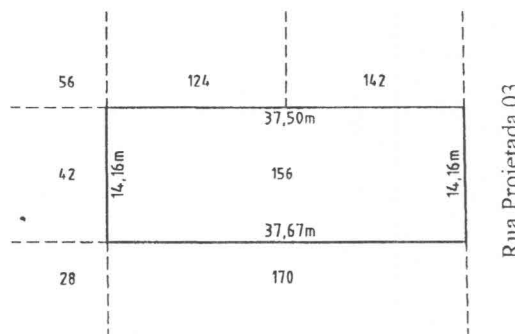
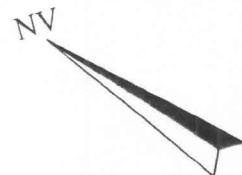
PLANTA DA QUADRA : 264

ESCALA : 1:1.000



PLANTA DO LOTE URBANO : 156

ESCALA : 1:500



MEMORIAL DESCRITIVO

CONFRONTAÇÕES E DIMENSÕES

FRENTE	FUNDO	LADO DIREITO	LADO ESQUERDO
RUA PROJETADA 03	LOTE 42	LOTE 170	LOTES 124 e 142
14,16 m	14,16 m	37,67 m	37,50 m

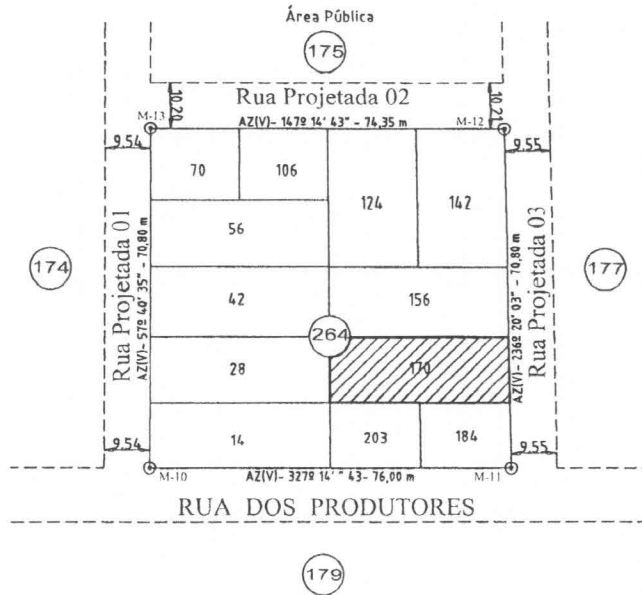
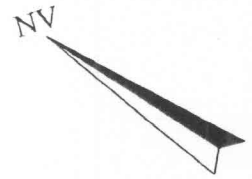
PREFEITURA DO MUNICÍPIO DE OURO PRETO DO OESTE
SECRETARIA MUNICIPAL DE PLANEJAMENTO E FAZENDA
DIVISÃO DE PROJETOS E POLÍTICA URBANÍSTICA

SETOR: 02	QUADRA: 264	LOTE: 156	OURO PRETO DO OESTE - RONDÔNIA	
DESENHADO EM : 01/11/2011		ÁREA =	532,30 m ²	PERÍMETRO= 103,49 m
LEVANTAMENTO FEITO POR:			VISTO:	

Alexandro Alves da Silva
ARQUITETO E URBANISTA

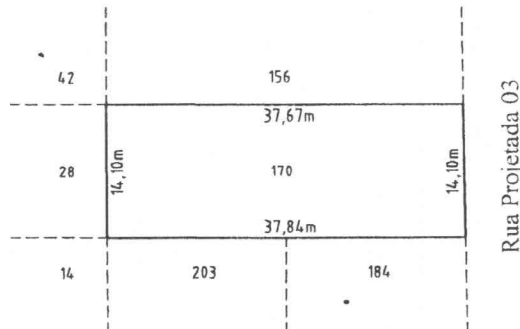
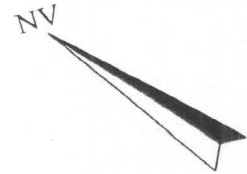
PLANTA DA QUADRA : 264

ESCALA : 1:1.000



PLANTA DO LOTE URBANO : 170

ESCALA : 1:500



MEMORIAL DESCRITIVO

CONFRONTAÇÕES E DIMENSÕES

FRENTE	FUNDO	LADO DIREITO	LADO ESQUERDO
RUA PROJETADA 03	LOTE 28	RUA PROJETADA 03	LOTE 18
37,84 m	14,10 m	28,00 m	28,00 m

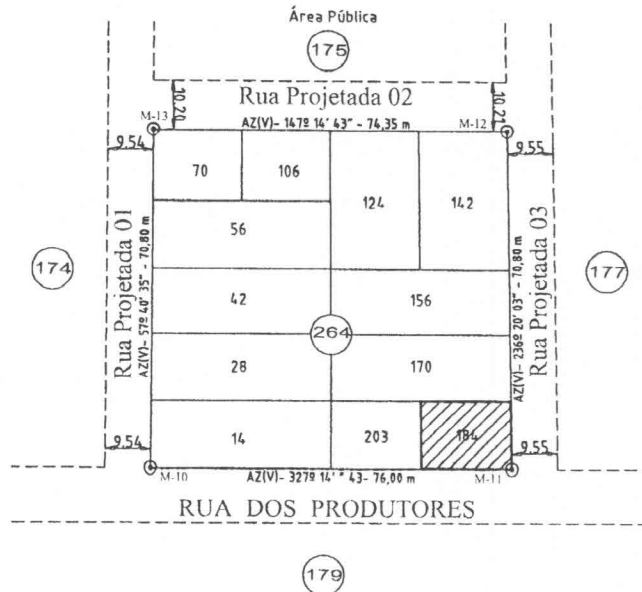
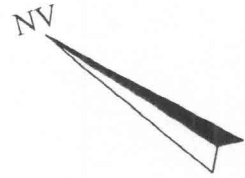
PREFEITURA DO MUNICÍPIO DE OURO PRETO DO OESTE
 SECRETARIA MUNICIPAL DE PLANEJAMENTO E FAZENDA
 DIVISÃO DE PROJETOS E POLÍTICA URBANÍSTICA

SETOR: 02	QUADRA: 264	LOTE: 170	OURO PRETO DO OESTE - RONDÔNIA
DESENHADO EM : 01/11/2011	ÁREA = 532,30 m ²		PERÍMETRO= 90,02 m
LEVANTAMENTO FEITO POR:			VISTO:

Alessandro Alves da Silva
 ARQUITETO E URBANISTA


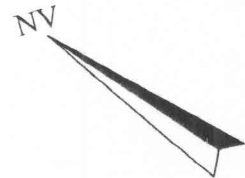
PLANTA DA QUADRA : 264

ESCALA : 1:1.000



PLANTA DO LOTE URBANO : 184

ESCALA : 1:500



MEMORIAL DESCRITIVO

CONFRONTAÇÕES E DIMENSÕES

FRENTE	FUNDO	LADO DIREITO	LADO ESQUERDO
RUA DOS PRODUTORES	LOTE 170	LOTE 203	RUA PROJETADA 02
19,00 m	18,92 m	14,04 m	14,04 m

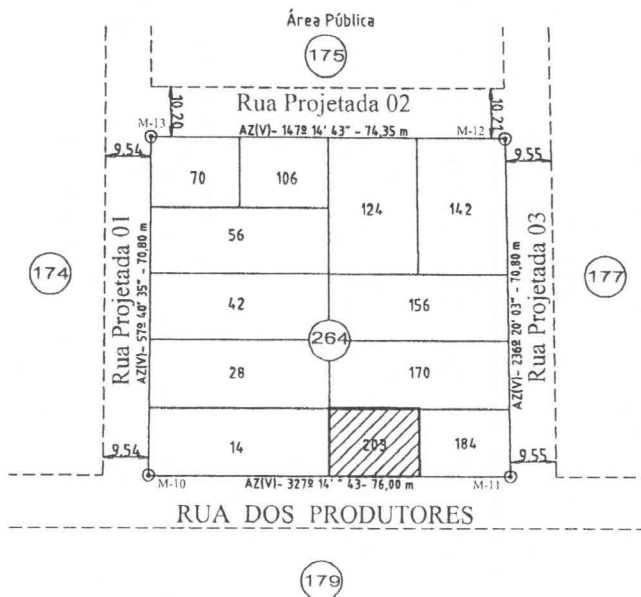
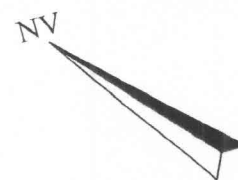
PREFEITURA DO MUNICÍPIO DE OURO PRETO DO OESTE
SECRETARIA MUNICIPAL DE PLANEJAMENTO E FAZENDA
DIVISÃO DE PROJETOS E POLÍTICA URBANÍSTICA

SETOR: 02	QUADRA: 264	LOTE: 184	OURO PRETO DO OESTE - RONDÔNIA	
DESENHADO EM : 01/11/2011		ÁREA =	266,15 m ²	PERÍMETRO= 66,00 m
LEVANTAMENTO FEITO POR:			VISTO:	

Alexandro Alves da Silva
ARQUITETO E URBANISTA

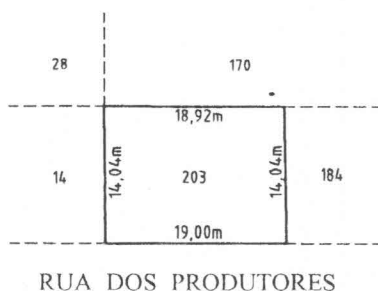
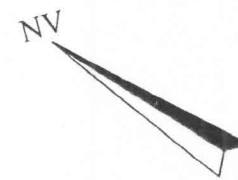
PLANTA DA QUADRA : 264

ESCALA : 1:1.000



PLANTA DO LOTE URBANO : 203

ESCALA : 1:500



RUA DOS PRODUTORES

MEMORIAL DESCRITIVO

CONFRONTAÇÕES E DIMENSÕES

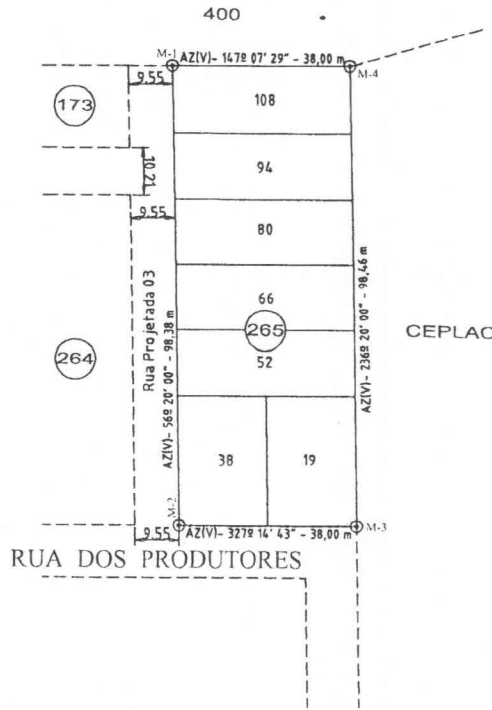
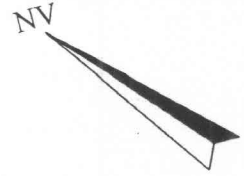
FRENTE	FUNDO	LADO DIREITO	LADO ESQUERDO
RUA DOS PRODUTORES	LOTE 170	LOTE 14	LOTE 184
19,00 m	18,92 m	14,04 m	14,04 m

PREFEITURA DO MUNICÍPIO DE OURO PRETO DO OESTE
SECRETARIA MUNICIPAL DE PLANEJAMENTO E FAZENDA
DIVISÃO DE PROJETOS E POLÍTICA URBANÍSTICA

SETOR: 02	QUADRA: 264	LOTE: 203	OURO PRETO DO OESTE - RONDÔNIA	
DESENHADO EM : 01/11/2011			ÁREA = 266,18 m ²	PERÍMETRO= 66,00 m
LEVANTAMENTO FEITO POR:				VISTO:

PLANTA DA QUADRA : 265

ESCALA : 1:1.000



CEPLAC




MEMORIAL DESCRITIVO

CONFRONTAÇÕES E DIMENSÕES

NORTE	SUL	LESTE	OESTE
RUA PROJETA 03	CEPLAC	LOTE 400	RUA DOS PRODUTORES
98,38 m	98,46 m	38,00 m	38,00 m

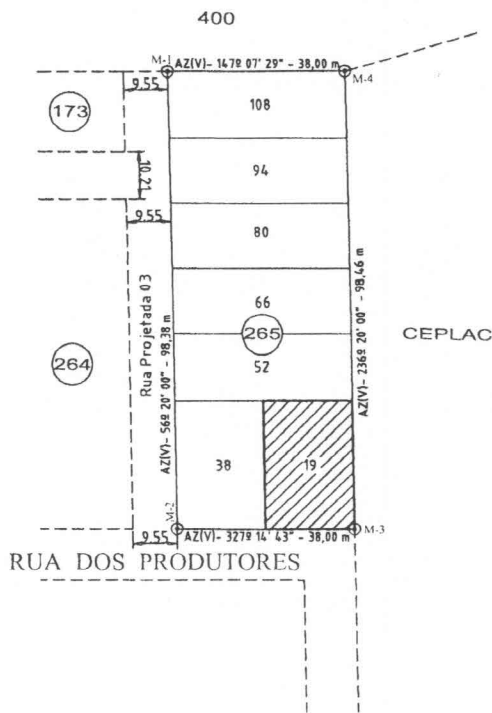
PREFEITURA DO MUNICÍPIO DE OURO PRETO DO OESTE
SECRETARIA MUNICIPAL DE PLANEJAMENTO E FAZENDA
DIVISÃO DE PROJETOS E POLÍTICA URBANÍSTICA

SETOR: 02	QUADRA: 265	LOTE: -	OURO PRETO DO OESTE - RONDÔNIA	
DESENHADO EM : 01/11/2011	ÁREA =		3.739,95 m ²	PERÍMETRO= 272,84 m
LEVANTAMENTO FEITO POR:				VISTO:

Alessandro Alves da Silva
ARQUITETO E URBANISTA
CREA/SP 5061984893/D
VISTO CREA/RO 5255/06

PLANTA DA QUADRA : 265

ESCALA : 1:1.000



PLANTA DO LOTE URBANO : 19

ESCALA : 1:500



MEMORIAL DESCRITIVO

CONFRONTAÇÕES E DIMENSÕES

FRENTE	FUNDO	LADO DIREITO	LADO ESQUERDO
RUA DOS PRODUTORES	LOTE 52	LOTE 38	CEPLAC
19,00 m	19,00 m	28,00 m	28,00 m

PREFEITURA DO MUNICÍPIO DE OURO PRETO DO OESTE
SECRETARIA MUNICIPAL DE PLANEJAMENTO E FAZENDA
DIVISÃO DE PROJETOS E POLÍTICA URBANÍSTICA

SETOR: 02

QUADRA: 265

LOTE: 19

OURO PRETO DO OESTE - RONDÔNIA

DESENHADO EM : 01/11/2011

ÁREA = 532,07 m²

PERÍMETRO= 94,00 m

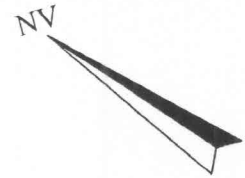
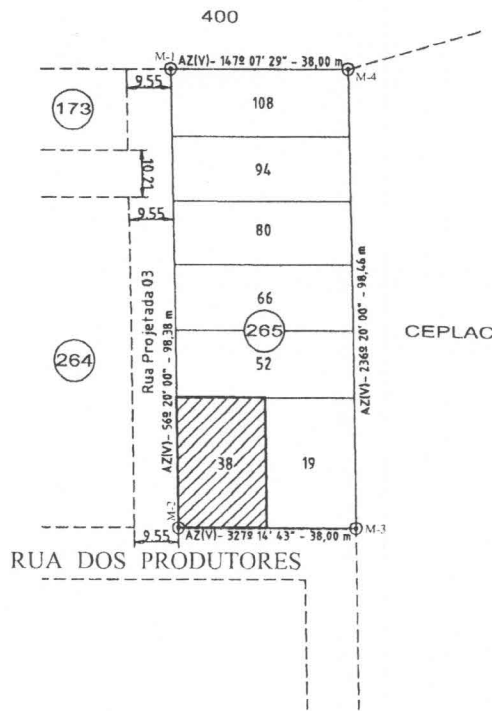
LEVANTAMENTO FEITO POR:

VISTO:

ARQUITETO E URBANISTA
CREA/SP 5061984893/D
VISTO CREA/RO 5255/06

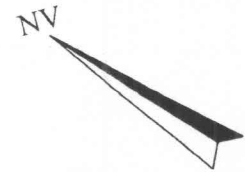
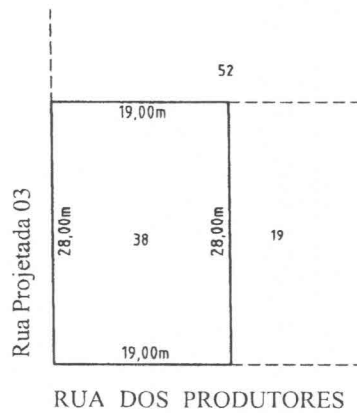
PLANTA DA QUADRA : 265

ESCALA : 1:1.000



PLANTA DO LOTE URBANO : 38

ESCALA : 1:500



MEMORIAL DESCRITIVO

CONFRONTAÇÕES E DIMENSÕES

FRENTE	FUNDO	LADO DIREITO	LADO ESQUERDO
RUA DOS PRODUTORES	LOTE 52	RUA PROJETADA 03	LOTE 19
19,00 m	19,00 m	28,00 m	28,00 m

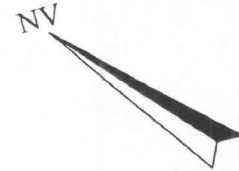
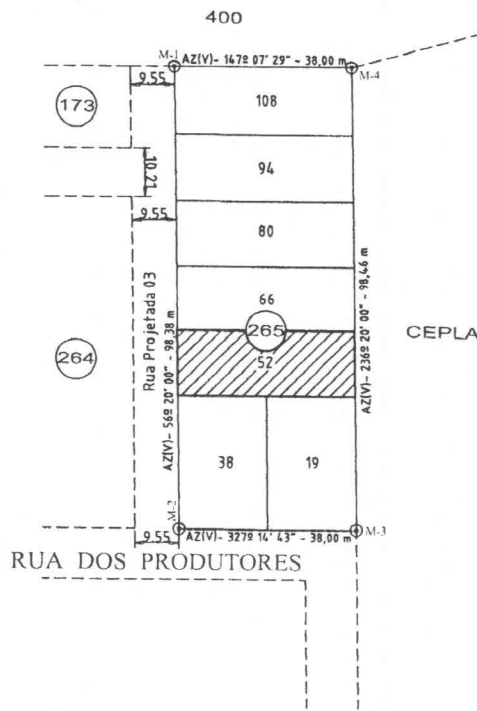
PREFEITURA DO MUNICÍPIO DE OURO PRETO DO OESTE
SECRETARIA MUNICIPAL DE PLANEJAMENTO E FAZENDA
DIVISÃO DE PROJETOS E POLÍTICA URBANÍSTICA

SETOR: 02	QUADRA: 265	LOTE: 38	OURO PRETO DO OESTE - RONDÔNIA	
DESENHADO EM : 01/11/2011		ÁREA =	532,07 m ²	PERÍMETRO= 94,00 m
LEVANTAMENTO FEITO POR:			VISTO:	

Alessandro Alves da Silva
ARQUITETO E URBANISTA
CREA/SP 5061984893/D

PLANTA DA QUADRA : 265

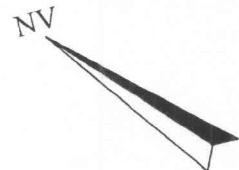
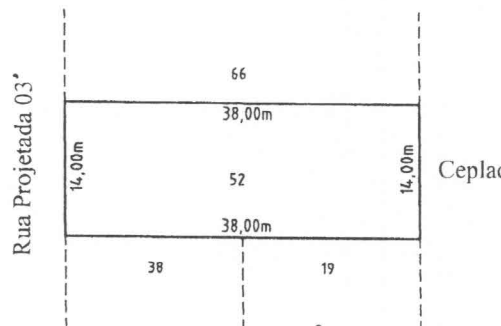
ESCALA : 1:1.000



CEPLAC

PLANTA DO LOTE URBANO : 52

ESCALA : 1:500



MEMORIAL DESCRITIVO

CONFRONTAÇÕES E DIMENSÕES

FRENTE	FUNDO	LADO DIREITO	LADO ESQUERDO
RUA PROJETA 03	CEPLAC	LOTE 66	LOTES 19 e 38
14,00 m	14,00 m	38,00 m	38,00 m

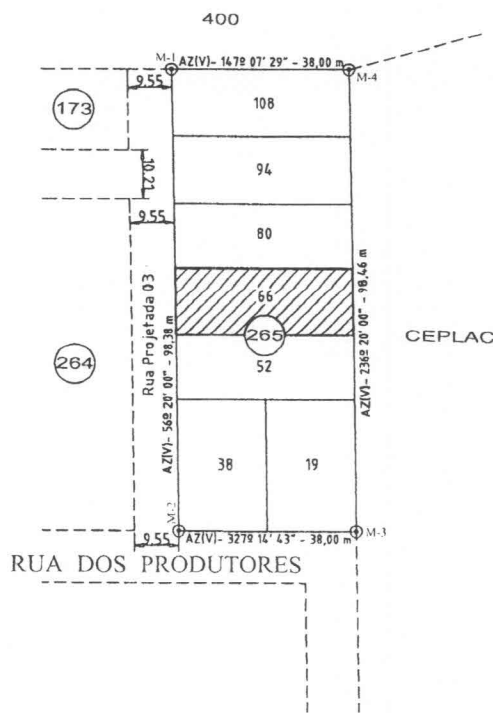
PREFEITURA DO MUNICÍPIO DE OURO PRETO DO OESTE
SECRETARIA MUNICIPAL DE PLANEJAMENTO E FAZENDA
DIVISÃO DE PROJETOS E POLÍTICA URBANÍSTICA

SETOR: 02	QUADRA: 265	LOTE: 52	OURO PRETO DO OESTE - RONDÔNIA
DESENHADO EM : 01/11/2011		ÁREA = 532,07 m ²	PERÍMETRO= 104,00 m
LEVANTAMENTO FEITO POR:		VISTO:	

[Handwritten Signature]
ARQUITETO E URBANISTA
CREA/SP 5061984893/D
VISTO CREA/RO 5255/06

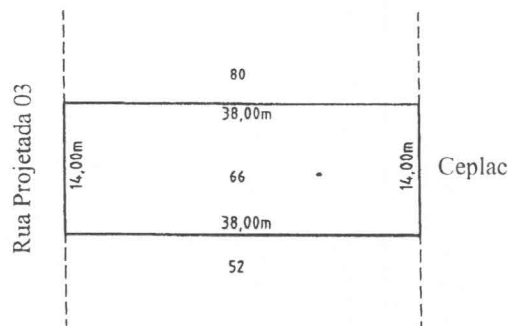
PLANTA DA QUADRA : 265

ESCALA : 1:1.000



PLANTA DO LOTE URBANO : 66

ESCALA : 1:500



MEMORIAL DESCRITIVO

CONFRONTAÇÕES E DIMENSÕES

FRENTE	FUNDO	LADO DIREITO	LADO ESQUERDO
RUA PROJETA 03	CEPLAC	LOTE 80	LOTE 52
14,00 m	14,00 m	38,00 m	38,00 m

PREFEITURA DO MUNICÍPIO DE OURO PRETO DO OESTE
SECRETARIA MUNICIPAL DE PLANEJAMENTO E FAZENDA
DIVISÃO DE PROJETOS E POLÍTICA URBANÍSTICA

SETOR: 02 QUADRA: 265 LOTE: 66 OURO PRETO DO OESTE - RONDÔNIA

DESENHADO EM : 01/11/2011 ÁREA = 532,07 m² PERÍMETRO= 104,00 m

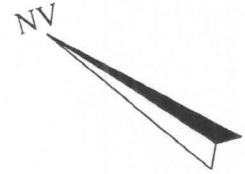
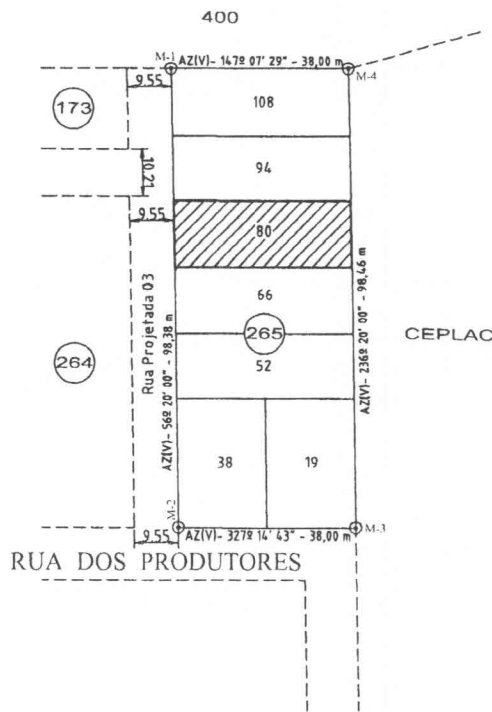
LEVANTAMENTO FEITO POR:

VISTO:

ARQUITETO E URBANISTA
CREA/SP 5061984893/D
VISTO CREA/RO 5255/06

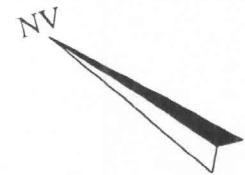
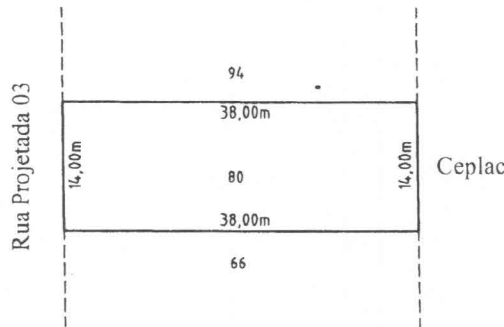
PLANTA DA QUADRA : 265

ESCALA : 1:1.000



PLANTA DO LOTE URBANO : 80

ESCALA : 1:500



MEMORIAL DESCRITIVO

CONFRONTAÇÕES E DIMENSÕES

FRENTE	FUNDO	LADO DIREITO	LADO ESQUERDO
RUA PROJETA 03	CEPLAC	LOTE 94	LOTE 66
14,00 m	14,00 m	38,00 m	38,00 m

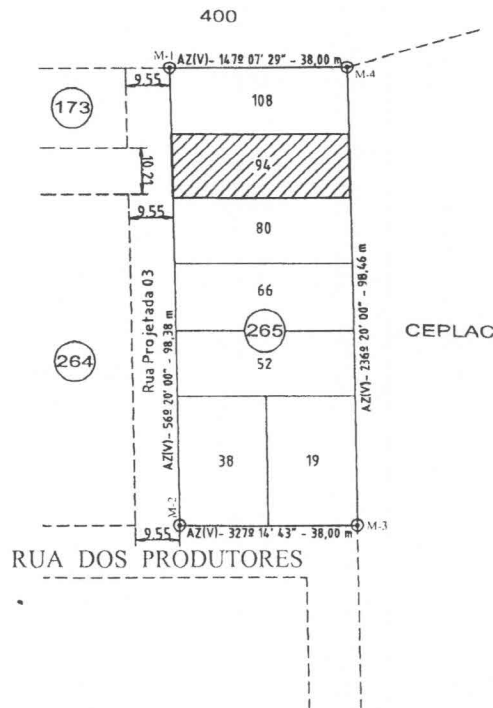
PREFEITURA DO MUNICÍPIO DE OURO PRETO DO OESTE
SECRETARIA MUNICIPAL DE PLANEJAMENTO E FAZENDA
DIVISÃO DE PROJÉTOS E POLÍTICA URBANÍSTICA

SETOR: 02	QUADRA: 265	LOTE: 80	OURO PRETO DO OESTE - RONDÔNIA	
DESENHADO EM : 01/11/2011			ÁREA = 532,07 m ²	PERÍMETRO= 104,00 m
LEVANTAMENTO FEITO POR: <i>Alessandro Alves da Silva</i>				VISTO:

Alessandro Alves da Silva
ARQUITETO E URBANISTA

PLANTA DA QUADRA : 265

ESCALA : 1:1.000

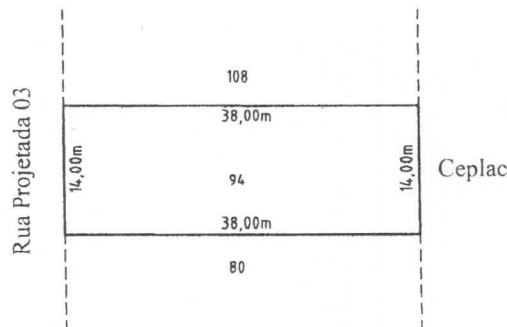


CEPLAC



PLANTA DO LOTE URBANO : 94

ESCALA : 1:500



MEMORIAL DESCRITIVO

CONFRONTAÇÕES E DIMENSÕES

FRENTE	FUNDO	LADO DIREITO	LADO ESQUERDO
RUA PROJETA 03	CEPLAC	LOTE 108	LOTE 80
14,00 m	14,00 m	38,00 m	38,00 m

PREFEITURA DO MUNICÍPIO DE OURO PRETO DO OESTE
SECRETARIA MUNICIPAL DE PLANEJAMENTO E FAZENDA
DIVISÃO DE PROJETOS E POLÍTICA URBANÍSTICA

SETOR: 02

QUADRA: 265

LOTE: 94

OURO PRETO DO OESTE - RONDÔNIA

DESENHADO EM : 01/11/2011

ÁREA = 532,07 m²

PERÍMETRO= 104,00 m

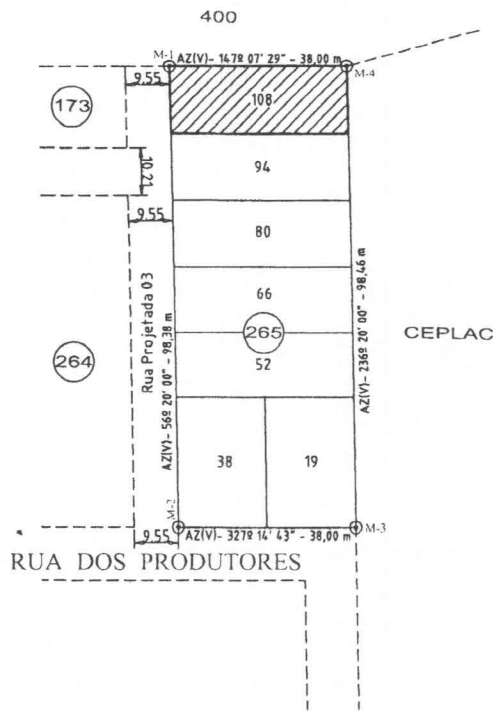
LEVANTAMENTO FEITO POR:

VISTO:

Alexandro Alves da Silva
ARQUITETO E URBANISTA
CREA/SP 5061984893/D
CREA/RO 5255/06

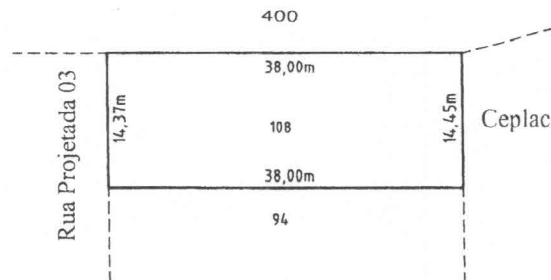
PLANTA DA QUADRA : 265

ESCALA : 1:1.000



PLANTA DO LOTE URBANO : 108

ESCALA : 1:500



MEMORIAL DESCRITIVO

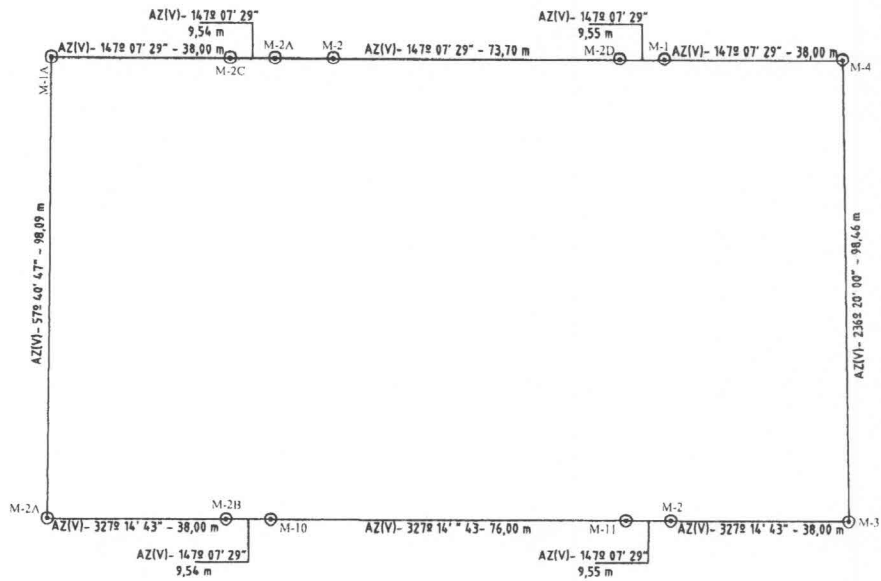
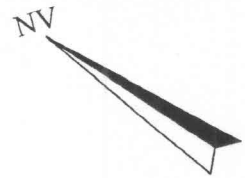
CONFRONTAÇÕES E DIMENSÕES

FRENTE	FUNDO	LADO DIREITO	LADO ESQUERDO
RUA PROJETA 03	CEPLAC	LOTE 400	LOTE 94
14,37 m	14,45 m	38,00 m	38,00 m

PREFEITURA DO MUNICÍPIO DE OURO PRETO DO OESTE
SECRETARIA MUNICIPAL DE PLANEJAMENTO E FAZENDA
DIVISÃO DE PROJETOS E POLÍTICA URBANÍSTICA

SETOR: 02	QUADRA: 265	LOTE: 108	OURO PRETO DO OESTE - RONDÔNIA	
DESENHADO EM : 01/11/2011		ÁREA =	547,53 m ²	PERÍMETRO= 104,82 m
LEVANTAMENTO FEITO POR:			VISTO:	

ARQUITETO E URBANISTA
CREA/SP 5061984893/D
VISTO CREA/RO 5255/06



PLANTA PERIMÉTRICA
ESCALA : 1:1.000

PREFEITURA DO MUNICÍPIO DE OURO PRETO DO OESTE
SECRETARIA MUNICIPAL DE PLANEJAMENTO E FAZENDA
DIVISÃO DE PROJETOS E POLÍTICA URBANÍSTICA

OBJETIVO:

PROJETO DE REGULARIZAÇÃO DE LOTEAMENTO URBANO

CONTEÚDO:

PLANTA PERIMÉTRICA


LOCAL:

LOTE 670 DA QUADRA 173 DO SETOR 02, BAIRRO DO INÇRA, TENDO COMO VIA DE ACESSO RUA PROJETA

RESP. TÉCNICO:


ALESSANDRO ALVES DA SILVA - ARQUITETO E URBANISTA
CREA/SP 5061984893/D-VISTO/RO 5255/06
ART N°

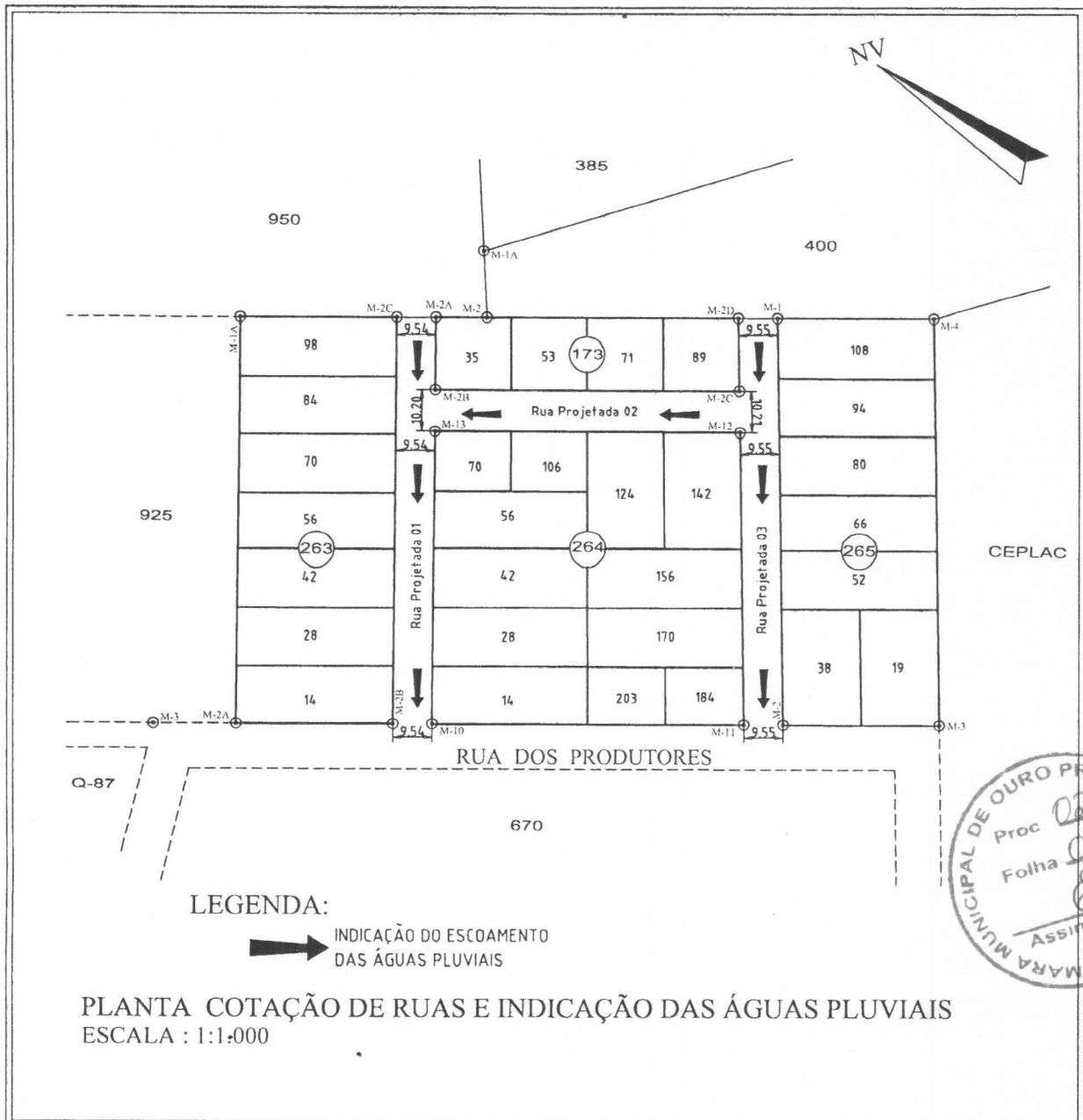
APROVAÇÕES:



DESENHADO EM : 01/11/2011

ÁREA = 16.719,78 m²

PERÍMETRO= 536,43 m




LEGENDA:

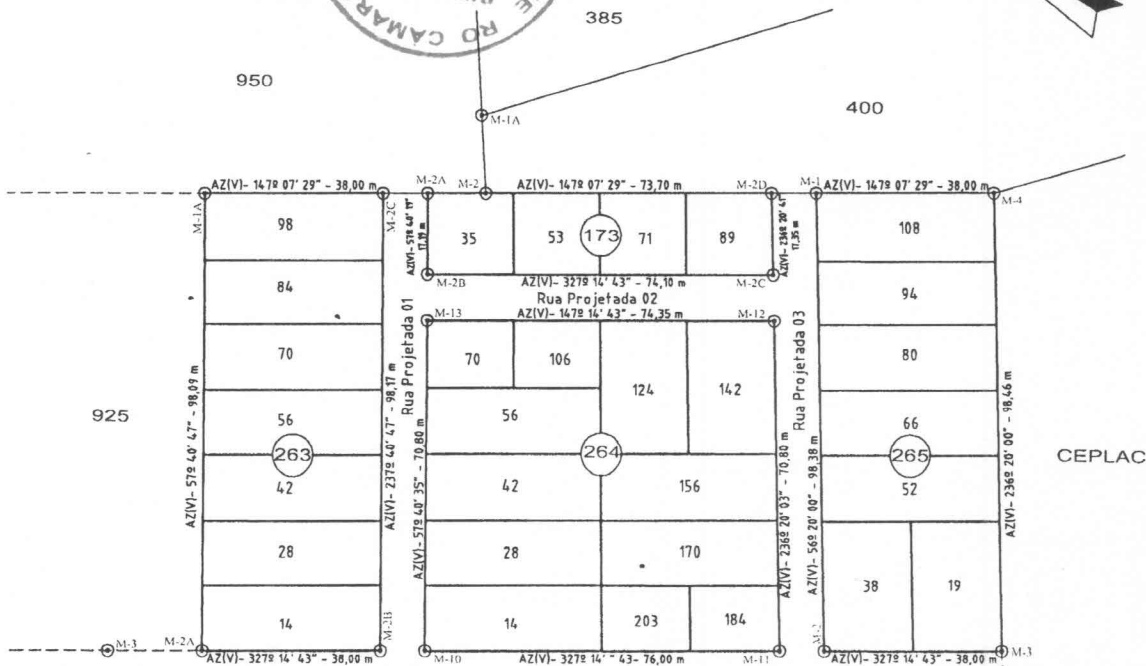
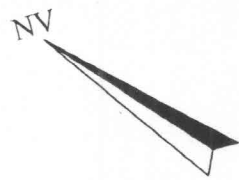
INDICAÇÃO DO ESCOAMENTO DAS ÁGUAS PLUVIAIS

PLANTA COTAÇÃO DE RUAS E INDICAÇÃO DAS ÁGUAS PLUVIAIS
 ESCALA : 1:1:000



PREFEITURA DO MUNICÍPIO DE OURO PRETO DO OESTE
SECRETARIA MUNICIPAL DE PLANEJAMENTO E FAZENDA
DIVISÃO DE PROJETOS E POLÍTICA URBANÍSTICA

OBJETIVO: PROJETO DE REGULARIZAÇÃO DE LOTEAMENTO URBANO	
CONTEÚDO: COTAÇÃO DE RUAS E INDICAÇÃO DAS ÁGUAS PLUVIAIS	
LOCAL: LOTE 670 DA QUADRA 173 DO SETOR 02, BAIRRO DO INCRA, TENDO COMO VIA DE ACESSO RUA PROJETA	
RESP. TÉCNICO:  ALESSANDRO ALVES DA SILVA - ARQUITETO E URBANISTA CREA/SP 5061984893/D-VISTO/RO 5255/06 ART N°	APROVAÇÕES:
DESENHADO EM : 01/11/2011	ÁREA = 16.719,78 m ² PERÍMETRO= 536,43 m





PLANTA QUADRA E LOTE
ESCALA : 1:1.000

QUADRAS	ÁREA (m2)	PERÍMETRO (m)
Q. 173	1.276,21	182,34
Q.263	3.729,14	272,26
Q.264	5.322,40	291,95
Q.265	3.739,95	272,84
TOTAL	14.067,70	1.019,39

ÁREA TOTAL DO LOTEAMENTO =	16.719,78 M2 = 100%
ÁREA PÚBLICA ARRUAAMENTO =	2.652,08 M2 = 15,86%
ÁREA TOTAL DE LOTES =	14.067,70 M2 = 84,14%

PREFEITURA DO MUNICÍPIO DE OURO PRETO DO OESTE
SECRETARIA MUNICIPAL DE PLANEJAMENTO E FAZENDA
DIVISÃO DE PROJETOS E POLÍTICA URBANÍSTICA

OBJETIVO:	PROJETO DE REGULARIZAÇÃO DE LOTEAMENTO URBANO	
CONTEÚDO:	PLANTA QUADRA E LOTE	
LOCAL:	LOTE 670 DA QUADRA 173 DO SETOR 02, BAIRRO DO INCRA, TENDO COMO VIA DE ACESSO RUA PROJETA	
RESP. TÉCNICO:	 ALESSANDRO ALVES DA SILVA - ARQUITETO E URBANISTA CREA/SP- 5061984893/D-VISTO/RO 5255/06 ART N°	
APROVAÇÕES:		
DESENHADO EM : 01/11/2011	ÁREA = 16.719,78 m ²	PERÍMETRO= 536,43 m